



# ALSÓ- ZEMPLÉN



**TOKAJ**





# ALSO- ZEMPLÉN

Szlovákia legkeletibb részén, a Kelet-szlovákiai Alföldön, a Latorca, Bodrog, Ondava, Tapoly és Laborc folyók vízgyűjtő területén található egy turisták által újonnan felfedezett régió: Alsó-Zemplén.

A Nyugati-Kárpátok, a Vihorlát-hegység, szakrális műemlék-fa-templomok, múzeumok, várak, természeti szépségek és a „szlovák tenger” mind-mind élményekkel teli felfedezést kínálnak az idelátogatók számára. Élvezhetik a tengerparti üdülőhely hangulatát, megismerhetik a borászati hagyományokat, vagy romantikus séták során gyalog, lóháton vagy kerékpáron is megismerhetik a régió történelmét.

A lehetőségek száma végtelen! A turistákat a Vihorlát és a Szinai-kő (Sninský kameň) hegyei varázsolják el, a történelem szerelmesei számára pedig vonzó lehet a tőketerebesi mauzóleum, a nagymihályi műemlékek és a Vinna (Vinné) község feletti vár. A kíváncsi gyermekek új ismereteket szerezhetnek a Tengerszem-tó körüli szabadtéri tanteremben, a szüleikkel együtt pedig a Termálparkban vagy közvetlenül a Széles-tó partján időzhetnek. A romantikusok számára csábítóak a tokaji szőlőültetvények, az ínyencek pedig nemcsak a hagyományos zempléni specialitásokat, hanem a nagyszerű borokat is élvezhetik. Természetesen nem szabad megfeledkeznünk az UNESCO műemlékek rajongóiról sem, akiket Alsó-Zemplénben az oroszsebesi (Ruská Bystrá) fatemplom, Szlovákia legkeletibb fatemploma, valamint a vihorláti őserdő több mint kétszáz éves bükkfái várják.

Tartson velünk, és fedezze fel a Kassai régió szépségeit!





# TARTALOM

 TOKAJ	08
 NAGYTORONYA (VELKÁ TRŇA) – VDOVJAK BORÁSZAT	08
 NAGYTORONYA (VELKÁ TRŇA) – J & J OSTROŽOVIĚ	08
 KISTORONYA (MALÁ TRŇA) – TOKAJ MACIK WINERY	09
 KISTORONYA (MALÁ TRŇA) – TOKAJ & CO	09
 SZŐLŐSKE (VINIČKY) – ARANY PUTTYONY ÉS ARANY FÜRT BORÁSZAT	09
 NAGYBÁRI (VELKÁ BARA) – CHATEAU GRAND BARI	10
 VELEJTE (VELATY) – AQUA MARIA PANZIÓ	10
 PATKÓ (PODKOVA)	10
 HAJÓKIRÁNDULÁS A BODROGON	10
 TOKAJI KILÁTÓTORONY	11
 BORSI KASTÉLY	11
 TÖKETEREDES (TREBIŠOV)	12
 TÖKETEREDES - VÁROSI PARK ÉS TÓ	12
 TÖKETEREDES - ANDRÁSSY GYULA GRÓF MAUZÓLEUMA	12
 TÖKETEREDES - A PÁRICS VÁR ROMJAI	13
 TÖKETEREDES - DÉL-ZEMPLÉNI MÚZEUM ÉS KULTURÁLIS KÖZPONT	13
 NAGYMIHÁLY (MICHALOVCE)	14
 NAGYMIHÁLY - ZEMPLÉNI MÚZEUM	14
 NAGYMIHÁLY - A ROTUNDA ALAPJAI	15
 NAGYMIHÁLY - ZEMPLÉNI KULTURÁLIS KÖZPONT ÉS CSILLAGVIZSGÁLÓ	15
 NAGYMIHÁLY - CSILLAGVIZSGÁLÓ	16
 SZÉLES-TÓ	16
 SZÉLES-TÓ - THERMAL ŠÍRAVA SPA RESORT	17
 SZÉLES-TÓ - EUROPENZIÓN SALAŠ PANZIÓ	17
 HAJAGOS (KLOKOČOV) – GÖRÖGKATOLIKUS TEMPLOM	18
 HAJAGOS (KLOKOČOV) – KLOKOČINA TANYA	18
 VINNA (VINNÉ)	19
 VINNA - SZŐLÉSZETI TANÖSVÉNY	19
 VINNA - A SENDEROV-HEGY ALATTI TEMPLOM ROMJAI	19
 VINNA - HIPOCENTRUM VINNAI LOVARDA	20
 VINNA - STAŠKO – INVITAS BORÁSZAT	20
 VINNA - A KÖZSÉG FELETTI VÁR	20
 VINNA - ERDEI FÜRDŐ	21

 VINNA - VINNAI-TÓ	22
 VINNA - VINNAY HOTEL	22
 VINNA - FORRÁS (PRAMEŇ) PANZIÓ	22
 VIHORLÁT TÁJVÉDELMI TERÜLET	23
 TENGERSZEM-TÓ	23
 BÜFÉ ÉS NYARALÓ A TENGERSZEM-TÓNÁL	24
 SZINNAI-KŐ	24
 VIHORLÁT – 1 076 MÉTER TENGERSZINT FELETTI MAGASSÁGBAN	25
 NEŽABEC – 1 023 MÉTER TENGERSZINT FELETTI MAGASSÁGBAN	25
 MOTOREST RYBNÍČKA FOGADÓ	26
 OROSZSEBESI FATEMPLOM	26
 ÉRALJAI SZENT MIHÁLY ARKANGYAL FATEMPLOM	27
 TIBA VÁRA	27
 VADÁSZFALVI - TÓ	28
 SZOBRÁNC (SOBRANCE)	28
 SZOBRÁNC - GITÁRMÚZEUM	29
 NAGYMIHÁLYI – SZOBRÁNCI BORVIDÉK	30
 ALSÓHUNKÓCI SZŐLŐÜLTETVÉNYEK	30
 ALSÓHUNKÓCI VÁR	31
 PIVNICA TIBAVA S. R. O.	31
 DIÓSKA (ORECHOVÁ)	31
 UNGSZENNAI HALASTAVAK	32
 SÁROSMEZŐ (BLATNÁ POLIANKA), ÚJ FÖLD TANYA	33
 LATORCA TÁJVÉDELMI TERÜLET	34
 BÉS (BEŠA) – CSICSER (ČIČAROVCE) TANÖSVÉNY	35
 ABARA (OBORÍN) TANÖSVÉNY	35
 A LATORCA FELETTI KÖTÉLHÍD	35
 BODROGKÖZ	36
 LELESZI SZENT GOTTHÁRD - HÍD	36
 LELESZI PREMONTREI KOLOSTOR	37
 NAGYTÁRKÁNYI SÓHÁZ	37
 BÉLY (BIEL) – SENNYEY KASTÉLY	38
 KIRÁLYHELMEC (KRÁĽOVSKÝ CHLMEC)	38
 KISGÉRESI BOROSPINCÉK	39



# TOKAJ

A Tokaji borvidék elsősorban a királyi nedű szülőhelye, de sok egyéb titkot is rejteget. Noha a Bári (Bara), Csörgő (Čerhov), Csarnahó (Černochoh), Kistoronya (Malá Trňa), Szlovákújhely (Slovenské Nové Mesto), Nagytoronya (Veľká Trňa) és Szőlőske (Viničky) községek területén fekvő, mindössze 907 hektáros területével Szlovákia legkisebb borvidéke, világszínvonalú borok születnek itt. Az egyedülálló szlovákiai borvidéket történelmi tufapincék, borral teli hordók és festői szépségű, gazdag múltra visszatekintő községek gazdagítják. A szőlőskertekben és a környező természetben tett mesés séták, a hagyományos házas ételek és a kellemes vidéki szálláshelyek mindenkit rabul ejtenek, aki csak ellátogat Szlovákiának ebbe a különleges térségébe.

 [tokajregion.sk](http://tokajregion.sk)

## NAGYTORONYA (VEĽKÁ TRŇA)

A nagytoronyai gazdapincéket 33 kőből rakott kapu, amelyek történelmi tokaji borospincékhez vezetnek. A 15. századból származó, lazább szerkezetű, mégis szilárd tufakőbe vájt középkori pincék a helyi termelők folyékony kincseit rejtik. A Tokaji Pincék Polgári Társulás azokat az egyéni borászokat tömöríti, akik a Tokaji borvidéken készítik boraikat.

 [Facebook: Tokaji Pincék Polgári Társulás \(OZ Tokajské pivnice\)](#)

---

## VDOVJAK BORÁSZAT

Matúš Vdovjak tokaji borpincéjében kellemes, otthonos hangulat uralkodik, itt igazán eredeti, gyertyafényes borozás várja a látogatót. Érdeklődés esetén privát szállást is biztosítanak.

 [vinovdovjak.sk](http://vinovdovjak.sk)

---

## J & J OSTROŽOVIČ

A Tokaji borvidék borospincéi titokzatosak, tele vannak folyékony kincsekkel, jól megbújva a szomjas torkok előtt. A múltban a török seregek pusztító hadjáratai előtt nyújtottak menedéket az itt lakók számára. Ma már szerencsére egy sokkal kellemesebb funkciót töltenek be. A lépcsőn lefelé haladva egy 13 méter mély, nemespenésszel borított falú pincébe jutunk, és felfedezhetjük a borászat igazi varázsát.

A borostyán színű, aranyló bor illatában a szőlő, a frissen sült fekete kenyér ropogós héja és az otthon keveredik.

 [ostrozovic.sk](http://ostrozovic.sk)

---

## KISTORONYA (MALÁ TRŇA)

### TOKAJ MACIK WINERY

A bor iránti szenvedély, a hagyományokhoz való hűség és a mesterség átadásának szándéka jellemzi a Macik család immár negyedik generációját. A család, kiváló minőségű termékek változatos portfólióját kínálva, a borászok elitjébe tartozik. A borokat modern és hagyományos technológiával egyaránt készítik. Sikereik közé tartozik a borászat két borának besorolása a bordeaux-i „La Cité du Vin” borházba Franciaországban, ahol egyedüli borászatként képviselik Szlovákiát. A Macik család ezen kívül borturisztikai szolgáltatások széles skáláját is kínálja.

 [tokajmacik.sk](http://tokajmacik.sk)

---

### TOKAJ & CO

A Tokaj & CO 15. századból származó történelmi pincéje egyben Tokaj legnagyobb pincéje is. Teljes hossza 2,5 kilométer, és 1 500 tölgyfahordót rejt. Nem véletlenül került fel a nemzeti kulturális műemlékek listájára.

 [tokaj.sk](http://tokaj.sk)

---

## SZŐLŐSKE

### ARANY PUTTONY ÉS ARANY FÜRT BORÁSZAT

Ha ránk tör az éhség a tokaji vándorlások során, vár itt egy étterembe, amely nevében is a tokaji szőlő, illetve bor egyediségét és minőségét hangsúlyozza. Az étterem hagyományos zempléni ételeket kínál. Egy neves szlovák séffel együttműködve olyan menüt készítettek, mely ötvözi a szlovák és a magyar konyha hagyományait. Az Arany Puttony Panzió közelében, tufapincében érlelődnek az Arany Fürt családi borászat saját készítésű borai, ahol immár a harmadik generáció viszi tovább a mesterség hagyományait.

 [zlataputna.sk](http://zlataputna.sk)

## **NAGYBÁRI (VEL'KÁ BARA)**

### **CHATEAU GRAND BARI**

Az olasz stílusban épült Chateau GRAND BARI borászat a tokaji hagyományokat szem előtt tartva a modern szemléletét képviseli. Az eredeti tufapincék mellett egy meleg ételeket kínáló étterem is várja Önt, továbbá egy gyönyörű kilátást nyújtó terasz, kilátó, egy 1873-as történelmi prést is kiállító Tokaji Múzeum, konferenciatermek és természetesen kiváló minőségű kétágyas szobák is igénybe vehetők.

 [grandbari.sk](http://grandbari.sk)

---

## **VELEJTE (VEL'ATY)**

### **AQUA MARIA PANZIÓ**

A panzió Tőketerebestől (Třebíšov) 14 km-re délre található, és egész évben teljeskörű szolgáltatásokat kínál vendégeinek, kielégítve nem csak az egyéni, hanem a csoportos igényeket is. Panzió, étterem és borászat, kemping úszómedencével és játszóterekkel, valamint egy wellnessközponttal is felszerelt üdülőhely is megtalálható itt.

 [penzionaquamaria.sk](http://penzionaquamaria.sk)

---

## **PATKÓ (PODKOVA)**

A szőlőskei Patkó halastó a Bodrog folyó holtágán jött létre. Nevét jellegzetes, patkóra emlékeztető alakjáról kapta. Egyike a közkedvelt, egész évben felkeresett helyeknek, elsősorban a sporthorgászat és a csónakázás lehetősége miatt, napsütéses időben.

 Facebook: [Rybník Podkova - Viničky](#)

---

## **HAJÓKIRÁNDULÁS A BODROGON**


A Bodrog medrében folyó víz nem ismeri a térképre felrajzolható határokat. Nyugodt sodrása Szőlőskéről egészen a magyarországi Sárospatakig visz. Noha Sárospatak nyáron főként a strand miatt népszerű, a Rákóczi-várat is érdemes meglátogatni. Az LX Flora sétahajó fedélzetéről egyedülálló és zavartalan kilátást nyílik a környező tájra.

 [lumixtrade.sk](http://lumixtrade.sk)



# TOKAJ KILÁTÓTORONY

A Tokaji borvidék jellegzetes építménye 2015 óta egy 12 méter magas, óriás fahordó formájú kilátótorony, amely a Kistoronya és Csarnahó közötti szőlőültetvényen található. Ideális pihenőhely kirándulók, kérekpárosok, valamint gyermekes családok számára. A kilátó tetejéről nemcsak a tokaji szőlőültetvényekre nyílik csodálatos kilátás, hanem a magyarországi Sátoraljaújhelyre is.



---

# BORSI KASTÉLY

A 16. század közepéről származó, felújított reneszánsz kastély különösen azért írta be magát a történelembe, mert 1676. március 27-én itt született II. Rákóczi Ferenc – az utolsó Habsburg-ellenes felkelés vezetője. A kastélyban azonban nem élt sokáig, gyermekkorá nagy részét ugyanis a Munkácsi várban töltötte.

A kastély ma múzeumként működik. A kiállítások II. Rákóczi Ferenc életét és munkásságát, valamint a Rákóczi család és a kastély történetét mutatják be. A kastély belső terében reneszánsz portálok, kandallók, valamint a középkori épület régebbi építészeti elemei is fennmaradtak.

 [borsikastely.eu](http://borsikastely.eu)

# TŐKETEREDES

Tőketerebes (Trebisov) – Dél-Zemplén központja – a Kelet-szlovákiai Alföld délnyugati részén fekszik, és számos, látogatásra érdemes érdekes helyet rejt.

 [trebisov.sk](http://trebisov.sk)

## VÁROSI PARK ÉS TÓ

A park a 18. század végén létesült, angol parkok mintájára, és az egész Magyar Királyság legszebb parkjának tartották. Szépségének nagy része a mai napig fennmaradt. A világ legkülönbözőbb részeiről származó fákat találjuk meg benne. A park nemcsak botanikai, hanem történelmi és kulturális szempontból is kivételes, hiszen területén számos egyéb védett kulturális emlék is megtalálható.

## ANDRÁSSY GYULA GRÓF MAUZÓLEUMA

Andrássy Gyula gróf a tőketerebesi park mesterséges tó partjának romantikus környezetét választotta végső nyughelyéül. A fehér márványból készült mauzóleum 1893 óta áll itt, és a város legértékesebb, védett



kulturális emlékei közé tartozik. Andrásy gróf holttestét 1894-ben helyezték el a mauzóleumban, ahol felesége és fiuk, Andrásy Tivadár földi maradványai is nyugszanak. A gyönyörű mauzóleumot Arthur Meining német építész tervei alapján építették neogótikus stílusban. Említést érdemel a belső díszítés is, amelynek domináns elemei a Sírátó asszonyok a keresztfánál című festmény másolata, egy angyalszobor, egy neogótikus oltárt és egy bronz női szobor, Andrásy lányát, Ilonát ábrázolja.

---

## **A PÁRICS VÁR ROMJAI**

A becslések szerint ez az alföldi vízivár a 12–13. században épült, és egykor terjedelmes kúria volt. A régészeti kutatásaik során számos értékes leletet, kerámiát, érmét, kézműves szerszámot, kőgolyót, ékszert és egyéb tárgyakat találtak itt. A 15–16. századi kerámiaacsempék is nagyon értékes leletnek számítanak, ezek egy része a tőketerebesi Honismereti Múzeum gyűjteményében csodálható meg. A városi parkban tett séta során ma már csak egy kőfalat láthatunk, amely egykor a pompás székhely része volt.

---

## **DÉL-ZEMPLÉNI MÚZEUM ÉS KULTURÁLIS KÖZPONT**

A késő barokk, majd később klasszicista stílusban átalakított kastélyt 1786-ban építtette Csáky Imre gróf, később pedig az Andrásy család alakította át. A kastélyt 100 évvel a Párics vár lerombolása után építették, állítólag a vár részeinek felhasználásával. Vadászkastélyként működött. Erre utal a vadászat szimbóluma is, mely a barokk homlokzaton látható a Csáky család címerével együtt. A kastélyban a honismereti múzeum kiállításai találhatók, amelynek fő tevékenysége a Tőketerebesi járás történelmével kapcsolatos anyagok gyűjtése és hozzáférhetővé tétele, különös tekintettel a kelet-szlovákiai mezőgazdaság és a tokaji szőlészet történetére.

Közelebbi információkért keresse a kastélyban lévő Turisztikai Információs Központot.

 [muzeumtrebisov.sk](http://muzeumtrebisov.sk)

További látnivaló Tőketerebesen a Mária-szoborcsoport, a pálos kolostor, a Szűz Mária látogatása római katolikus templom, a Szűz Mária mennybemenetele görög katolikus templom, a román stílusú Szentlélek templom és a katonai temető.



# NAGYMIHÁLY (MICHALOVCE)

Zemplén szíve Nagymihály, amely a múlt bélyegét megőrző modern várossá alakul át. A történelem, a gasztronómia és a pihenés szerelmesei itt megtalálják a kedvükre valót! Minden évben különböző kulturális és társadalmi rendezvényeket, fesztiválokat és vásárokat szerveznek, ezek is hozzájárulnak a város különleges hangulatához.

Jöjjön velünk ebbe a békés, nyugodt városba, tegyen egy sétát a történelmi központban vagy a közeli parkban, amelyet sok-sok ösvény szel-át. Fedezze fel Nagymihály érdekes épületeit, és pihenjen meg a helyi szökőkutak egyikénél vagy a rózsaszín márványból faragott, Zemplén Tavasa nevet viselő szobornál.

 [michalovce.sk](http://michalovce.sk)

## ZEMPLÉNI MŰZEUM

A barokk-klasszicista kastély, a nemes Sztáray-család egykori rezidenciája, kétségtelenül Nagymihály egyik legértékesebb történelmi műemléke. A kastély az eredeti középkori vár területén épült, melyet a reneszánsz korszakban építettek át. Később további átalakításokon esett át, barokk és klasszicista stílusban, amíg elnyerte mai formáját. A kastélyhoz különböző legendák fűződnek egy titokzatos földalatti folyosóról, vagy a Fehér



Asszonyról. Az épület ma már a nagymihályi Zempléni Múzeumnak ad otthont, amely a zempléni régió élő és élettelen természetét, valamint általános kulturális, történelmi és gazdasági fejlődését dokumentálja. A múzeum tulajdonában áll továbbá a zempléni festészet kiemelkedő személyiségének, Mousson Tivadar Józsefnek festményekből, rajzokból, fényképekből és tárgyaiból álló, legteljesebb gyűjteménye.

 [zemplinskemuzeum.sk](http://zemplinskemuzeum.sk)

---

## A ROTUNDA ALAPJAI

A 9–12. század között épült rotunda alapjait a nagymihályi Zempléni Múzeum területén fedezték fel. Az építésének pontos idejét tekintve maguk a régészek sem tudnak megegyezni, így ez a hely a szlovák régészet rejtélyeinek egyike. A felfedező, Jaroslav Vizdal szerint a rotunda a 9. századból, a Nagymorva Birodalom időszakából származik. Más régészek meggyőződése szerint pedig a 11. században jöhetett létre, és a magyar király építtette. A rotunda állítólag a közeli falvak lakóinak volt közös plébániatemploma. Valószínűleg Szent Mihály arkangyalnak szentelték. A rotunda alapjainak kutatása során egy kőtáblát fedeztek fel a belső térben, amelynek feliratát még nem sikerült megfejteni. A figyelemre méltó épületet továbbra is titok homálya fedi.

 [zemplinskemuzeum.sk](http://zemplinskemuzeum.sk)

---

## ZEMPLÉNI KULTURÁLIS KÖZPONT ÉS CSILLAGVIZSGÁLÓ

A Zempléni Művelődési Központ és a Csillagvizsgáló egyesülésével jött létre Nagymihályban. A Gorkého 1. alatt álló, gazdagon díszített történelmi épületben található, amely a 18. században kereskedelmi és hitelbankként szolgált. Elősegíti a városi és a vidéki kultúra fejlesztését, valamint tanácsadási és módszertani szolgáltatásokat nyújt a Nagymihályi és Szobránci járásokban. Emellett kreatív tevékenységeket, versenyeket és kiállításokat szervez különböző művészeti ágazatokban, érdeklődési körökben, támogatja a hagyományos népi kultúra értékeinek megőrzését, és céljaul tűzte ki a minőségi szabadidős tevékenységek feltételeinek megteremtését.

 [zosmi.sk](http://zosmi.sk)

# CSILLAGVIZSGÁLÓ


A nagymihályi csillagvizsgáló a Zempléni Kulturális Központ kihelyezett központja. Jelenleg a híres zempléni festőművész, Mousson Tivadar József egykori házában található, aki 1911 és 1944 között Nagymihályban élt. Az épületet teljesen felújították, hogy megfeleljen egy olyan intézmény igényeinek, amely a csillagászat és rokontudományainak fejlődéséhez járul hozzá. Az égbolt megfigyeléséhez az épület két kupolával rendelkezik. Ebben a világűr-színházban a nagyközönséget is szívesen látják, mivel a csillagvizsgáló tevékenységei keretében különböző tematikus előadásokat, beszélgetéseket, kiállításokat és éjszakai megfigyeléseket is szerveznek, közvetlenül a csillagvizsgáló kupolájából. A gyermekeket csillagászati szakkörök és táborok várják. Ha Ön is ismer valakit, aki a csillagok rajongója, az itt biztosan nagyon jól fog szórakozni!

 [hvezdaren-mi.sk](http://hvezdaren-mi.sk)

Nagymihály szakrális műemlékekben és történelmi épületekben is bővelkedik. Bármerre is megy, különböző történelmi látnivalók várják, mint például a Szentlélek alászállása bazilika, a Legszentebb Istenszülő születésének görög katolikus plébániatemploma, Szent Cirill és Szent Metód ortodox templom, az ágostai hitvallású Evangélikus Egyház temploma, a Szlovákiai Református Keresztyén Egyház temploma, Jézus Legszentebb Szíve római katolikus templom, a Szűz Mária születése római katolikus plébániatemplom, a Pádúai Szent Antal kápolna (amely a kassai gótikus Szent Mihály-kápolna másolatának tekinthető), a Szűz Mária rózsafüzére római katolikus kápolna, a bank palotája, a bank épülete, a városháza, a Grosz-palota, a régi bíróság épülete, a parasztház, az Aranybika történelmi épület, a Vörös Hadsereg katonai temető és nem utolsósorban a zsidó temető.

## SZÉLES-TÓ

Ennek a Nagymihályhoz közeli zempléni gyöngyszemnek számos rajongója van, hiszen nemcsak egy kellemes nyári napot lehet itt eltölteni, hanem akár egy hosszabb tartózkodáshoz is kiváló választás a számos üdülővezet egyike: Fehérhegy (Biela hora), Horka, Napsugár (Hôrka, Slnečný





lúč), Medve-hegy (Medvedia Hora), Ungtavas (Kaluža), Kövesd (Kamelec), Hajagos (Klokočov) és Paľkov (Paľkov) – mind a víztározó mellett létesített népszerű üdülőhelyek. Itt biztosan nem fog unatkozni. A helyi kínálatot vízibicikli, szörfözés, vízisíelés, hajókirándulás, vízi sportok, horgászat, tenispályák, röplabdapályák, minigolf, játszótérek és vízicsúszdák alkotják. A kalandvágyóbbak számára táborhely és autókemping is rendelkezésre áll. Megszállhat egy nyaralóban vagy a közeli panziók és szállodák egyikében is – a lehetőségekben igazán nincs hiány. A nyári szezonban számos lehetőség van a szórakozáshoz. Minden évben különböző fesztiválokat, találkozókat, koncerteket és diszkókat szerveznek. Kicsik és nagyok, fiatalok és idősek is megtalálják a kedvükre valót.

 [sirava.sk](http://sirava.sk)

 [plavba.sk](http://plavba.sk)

---

## THERMAL ŠÍRAVA SPA RESORT

Ez az egyetlen olyan zempléni üdülőhely, ahol energiával és gyógyító hatással bíró, egészséges geotermikus vízben fürödhetünk. Minden korosztály számára nyújt kikapcsolódást és szórakozási lehetőséget. Gyermekei a több medencével is rendelkező vívilágban szórakozhatnak, Ön pedig a szaunavilágot élvezheti szaunaszertartásokkal, masszázsszobákkal és szépítő kezelésekkkel (maszkok, pakolások, bőrradírok és fürdőök). A teraszon bisztró, étterem és kávézó is megtalálható. Ha pedig a távozás nehezebbre esik, megszállhat a négycsillagos szállodában vagy az apartmanházban.



 [thermalsirava.sk](http://thermalsirava.sk)

---

## EUROPENZIÓN SALAŠ PANZIÓ

Egy kiadós fürdőzés után a panzió nyári teraszán finom ételeket fogyaszthat. Érdekes azonban a belső teret is megtekinteni, amelyet a zempléni régióra jellemző falusi bútorokkal és kiegészítőkkel rendeztek be. A konyha is otthonos hangulatot áraszt. Kóstolja meg a helyi specialitásokat: a birkagulyást, a hajdinaliszttel készült pirogot, a haluskát, a bikaherét, halakat és a többi finomságot.

 [salassirava.sk](http://salassirava.sk)

## HAJAGOS (KLOKOČOV)

### A LEGSZENTEBB ISTENSZÜLŐ MENNYBEVÉTELE GÖRÖG KATOLIKUS TEMPLOM

A hajagosi ikon szokatlan könnyezése 1670-ben volt a területen előforduló csodák sorozatának első megnyilvánulása. Az erről szóló hír nagyon gyorsan elterjedt az egész országban. Noha azóta sok idő telt el, a könnyező ikon csodája nem veszített erejéből. A csodálatos festmény másolata megtalálható a Legszentebb Istenszülő mennybevételének szentelt görög katolikus templomban, amely Zemplén egyik legjelentősebb zárándokhelye. A búcsút itt a Legszentebb Istenszülő mennybevételének ünnepén (augusztus 15-én) tartják, amikor a zárándokok tiszteletüket teszik a hajagosi Szűz Mária előtt.

 [klokocovgrkat.sk](http://klokocovgrkat.sk)

---

## KLOKOČINA TANYA



Ez a Hajagos közelében található tanya a lovasoktatással kapcsolatos szolgáltatások széles skáláját kínálja a lovasok számára, minden szinten. A nagy területen nemcsak lovagolni lehet, hanem frissítőket is kínálnak, és a gyermekes családokat állatsimogató is várja. Az akciódúsabb szórakozásra vágyóknak itt a paintball, a pályát az egykori istálló épületében hozták létre.

 [klokocina.sk](http://klokocina.sk)

# VINNA (VINNÉ)

Vinna – a festői szépségű bortermelő község – a kelet-szlovákiai fennsíkon, a Vihorlát-hegység délnyugati lábánál fekszik, és nemcsak a történelme, hanem a környező gyönyörű természet miatt érdekes. Utóbbi szinte hívogat egy közös sétára vagy pihenésre.

## SZŐLÉSZETI TANÖSVÉNY

A „Vinnai borospincék nyomában (Za viňanskima jatkami)” elnevezésű tanösvény a régi borospincék történetét tárja elénk. A Vinnán található információs tábla a várhegyi szőlőhegyre kalauzol, a Vinnai-tótól pedig egészen a Széles-tóig elsetálhatunk. Az útvonal könnyű, több mint 12 km hosszú, gyalogosok, kerékpárosok vagy lovasok számára egyaránt alkalmas. Útközben megcsodálhatja a Senderov hegyen található zöldellő szőlőültetvényeket, vagy meglátogathatja a hegy alatti templom romjait.

 [vinne.sk](http://vinne.sk)

## A SENDEROV ALATTI TEPLOM ROMJAI



A templom romjai Vinnától délkeletre, a Senderov-hegy alatti teraszon találhatóak. Valószínűleg egy Szent Kereszt templomról lehet szó, amelyet az első magyar szerzetesrend – Remete Szent Pál szerzeteseinek rendje – épített. Az önkéntesek itt egy nagyméretű fakeresztet állítottak fel, és információs táblákat helyeztek el, amelyek a templom történetéről mesélnek. A kevésbé megőrzött műemléktől remek a kilátás biztosít a Széles-tóra és a környező dél-zempléni tájra.

Vinna és Ungtavas felől könnyű túraútvonal vezet a templom romjaihoz, amely nemcsak a gyalogosok, hanem a kerékpárosok számára is alkalmas.

## **A VINNAI HIPPOCENTRUM** **LOVARDA**



Ha már Önt is rabul ejtette a környező vidék látványa lóhátról nézve, vagy szeretné ezt legalább egyszer életében megtapasztalni, akkor a legjobb helyen jár! A Hippocentrum kezdőknek is kínál lovasoktatást. De ha a nyeregben már otthonosan érzi magát, akkor vágjon bele egy több órás vagy akár több napos barangolásba Zemplén szépségeinek nyomában, és látogassa meg lóháton a Vihorlát-hegyet, és a végtelenül kék Tengerszem-tavat.

 [hippocentrum.sk](http://hippocentrum.sk)

---

## **A STAŠKO – INVITAS BORÁSZAT**

A családi borászat története hivatalosan 1991 óta íródik, de valójában sokkal korábban kezdődött. Az eredeti szőlőültetvények a Széles-tó építésének áldozatául estek 1956-ban, ezért a család új szőlőültetvényeket létesített közvetlenül Vinnán, a Kis Senderov-hegy déli dűlőin. Megérte! A Staško család azóta is innen szüretel, a termésből pedig kiváló bort készít. A borkóstoló egy eredeti stílusú, félköríves degusztáló helyiségben, ahonnan Szent Orbán szobra, népi motívumok és a régmúlt időkből származó történelmi szerszámok sem hiányoznak.

 [vinarstvistasko.sk](http://vinarstvistasko.sk)

---

## **A VINNAI VÁR**

Ez a figyelemre méltó vár csak egy rövid sétányira van Vinnától és a Vinnai-tótól. Valószínűleg a 13. és 14. század fordulóján épült, és a vár fon-

tos feladata volt az útvonal szemmel tartása, amely a Laborc folyó völgyén keresztül vezetett észak felé, Galíciába és Lengyelországba. A 15. században a vár a nagymihályi uraság központja volt. A 18. század elején, a Habsburg-ellenes felkelések leverése után a várat leromboltatták, nehogy a lázadók székhelyévé váljon. Az uraságok hátat fordítottak az el-



hagyott várnak, és az hosszú éveken csak hanyatlott. Ma azonban minden másképp van, és a Zemplén-Ungi Várút polgári társulás a vár megmentésén dolgozik. A várromok helyreállítása során eredeti középkori technikákat és eljárásokat alkalmaznak. A társulás tagjai és az önkéntesek ráadásul korhű ruházatban dolgoznak, ezzel is megteremtve az igazi, várhoz méltó hangulatot. Jöjjön el és tekintse meg a helyreállítási munkálatokat, valamint a környékre nyíló csodálatos kilátást! A várban pedig Ing. Jaroslav Gorás várkapitány lesz az idegenvezetője.

 [zemplinske-hrady.sk](http://zemplinske-hrady.sk)

## ERDEI FÜRDŐ



Tanulja meg ténylegesen érzékelni az erdőt, valamennyi érzékszervével. Pontosan ez vár Önre a Vinnai-tó melletti Erdei Fürdőben! Telefonját kapcsolja ki és így érezze meg a fák erejét, mert az erdei közeg rendkívül jótékony hatást gyakorol az egészségre. Ez a figyelemre méltó projekt, amelynek Szlovákiában nincs párja, segít lelassulni, önmagunkkal, lenni, érzékelni a részleteket, és saját testünkön megtapasztalni az erdő természetes és manapság már tudományosan is alátámasztott gyógyító erejét.

 [lesnykupel.sk](http://lesnykupel.sk)



# A VINNAI-TÓ



A vinnai mesterséges tó 8 hektáron terül el és 3 méter mély. Két domb között alakították ki egy mesterséges gát létrehozásával és a Vinnai partak vizének felhasználásával. Erdő veszi körül, és így egyedülálló felteletet teremt a pihenéshez, csónakázáshoz, halászhoz, illetve a túrázáshoz. Télen a korcsolyázók és a sífutók is felkeresik.

---

## VINNAY HOTEL

A gyönyörű Vinnai-tó közvetlen szomszédságában fekvő szálloda ideális hely a pihenéshez és kikapcsolódáshoz. A Vinnay Hotel három csillagos szállást, szezonális specialitásokat felszolgáló éttermet, fedett teraszt, wellnessközpontot, relax bárt és egy bowlingpályát is kínál vendégei számára.

 [hotelvinnay.sk](http://hotelvinnay.sk)

---

## FORRÁS (PRAMEŇ) PANZIÓ

A Forrás Panzió tökéletes választás abban az esetben, ha szívesen gyönyörködik a víz látványában. Szállást és egy vadász-jellegű éttermet is kínál, ahol a klasszikus ételek mellett vadast, halat és pacalt is fogyaszthat. A szolgáltatások közé tartozik egy strandbüfé, kandallóval ellátott pavilon, teniszpálya, játszótér homokozóval és saját parkoló. Mindez ideális környezetet teremt a gyermekes családok számára.

 [penzionpramen.sk](http://penzionpramen.sk)

# VIHORLÁT TÁJVÉDELMI TERÜLET

Kis mérete és magassága ellenére a Vihorlát egy lenyűgöző vulkanikus hegység, amely a hatalmas Kelet-szlovákiai Alföld fölé magasodik. Legmagasabb csúcsai meghaladják az 1 000 métert. A Vihorlát földrajzi elhelyezkedése egyedülálló és Szlovákiát tekintve teljesen egyedi, mivel a pannon és a kárpáti flóra határán fekszik, és Szlovákia egyik legerdősőbb hegyvonulata, ahol a lombhullató erdők, főként a bükkösök vannak túlsúlyban. Számos védett növény- és állatfajnak is otthont ad. A Vihorlát fekvése és sajátos geológiai fejlődése olyan természeti képződményeket is eredményezett, mint p. a Tengersizem-tó és a Szinnai-kő.

 [chkovihorlat.soposr.sk](http://chkovihorlat.soposr.sk)

## TENGERSZEM-TÓ

Szlovákia harmadik legnagyobb természetes tava, amely a Vihorlát-hegység lábánál található. Színe a tengerére emlékeztet. A tó tiszta vízén keresztül szinte egészen az aljáig lehet látni. A víz felszínén tükröződő környező erdők a könnyű túrákhoz alkalmasak. A tavat egy tanösvény veszi körül, amely megszólít mindenkit, aki szeretné kiélni ezt a rendkívüli környezetet. A fatáblák, a „természeti tanterem” oktatási elemei –további információkat nyújtanak a helyről. A Tengersizem-tó a Remetevasgyár (Remetské Hámre) község mögötti parkolóból, a kék sáv jelzésű túraútvonalat követve megközelíthető. Az útvonal könnyű, csak enyhén emelkedik, így kényelmes tempóban, kevesebb mint fél óra alatt megközelíthető a Tengersizem-tó. A legmagasabb szintű védelem miatt a tóban fürödni szigorúan tilos!



A Tengerszem-tótól eljuthatunk a „Vihorláti bükkösökön át” elnevezésű tanösvényre is, amely egy kiterjedt, természetes bükkerdőn át vezet. Ez az erdő az UNESCO világörökségi listáján is szerepel, „A Kárpátok, és más Európai régiók ősbükkösei” bejegyzés alatt. Németvágás (Poruba pod Vihorlatom) vagy Józsefhámor (Zemplínske Hámre) községekből is megközelíthető.

 [morskeoko.sk](https://morskeoko.sk)

---

## BÜFÉ ÉS NYARALÓ A TENGERSZEM-TÓNÁL


Ebben a festői szépségű környezetben jólesik a pihenés és a frissítők is. A Tengerszem-tónál lévő nyaraló büfájében új erőre kaphat. És mivel itt sokkal több látványosság van, mint amennyit egy nap alatt be lehetne járni, a nyaraló szálláshelyet is kínál. Így Szlovákia ezen részének valamennyi szépségét felfedezheti.

 [ubytovanie.lesy.sk/chata.html/113/chata-morske-oko](https://ubytovanie.lesy.sk/chata.html/113/chata-morske-oko)

 +421 56 652 40 50 (A büfé szezonban tart nyitva)

---

## SZINNAI-KŐ



Ha van elég energiája, és a túrázás sem idegen Öntől, akkor vágjon bele a Tengerszem-tótól a Szinnai-kőre vezető útvonalnak. Higgye el, hogy a kilátás csodálatos! Létrák segítségével jutunk fel a két fennsíkot is tartalmazó, tekintélyes sziklás nyeregbe, amely mintegy 15-20 m magasan emelkedik a környező bükkösök fölé, és körülbelül 9 millió évvel ezelőtt alakult ki. Minden égtáj felé nyújt kilátást, láthatjuk Zemplént, teljes egészében, sőt még Ukrajnát és Lengyelországot is. A Tengerszem-tó (Tengerszem-tó keresztút, kis kastély) felől először a kékekkel jelzett túraútvonalon juthat el a Három tábla (Tri Table) hágóhoz, majd a pirossal jelölt túraútvonalon a Szinnai-kőig.

## **VIHORLÁT – 1 076 méter** **tengerszint feletti** **magasságban**

A Vihorlát vulkanikus hegység legmagasabb csúcsa az egyedülálló természeti helyek közé tartozik. Maga a csúcs, amelyen egy betonpillérbe ágyazott kereszt található, a turisták gyakori célpontja. Meglepő és monumentális az innen elének táruló kilátás a környékre, a végtelen erdőkre és jó látási viszonyok mellett a Magas-Tátra és a lengyel vagy ukrán Kárpátok gerince is észrevehető.

A Vihorlát megmászásának kiindulópontja lehet Németvágás, Remetevasgyár, Józsefhámor község vagy a Tengerszem-tó. Mivel a csúcs a Pásztorhegyi Katonai Körzetbe tartozik, a jelzett túraútvonal Poľana pod Vihorlatom hágónál ér véget, ahonnan csak egy jelöletlen túraútvonal vezet a csúcsig.

---

## **NEŽABEC – 1 023 méter** **tengerszint feletti** **magasságban**



A Nežabec-csúcs a Vihorláti őserdő tájvédelmi területéhez tartozik, és a többi vihorláti erdővel együtt részét képezi a szlovák és ukrán Kárpátok ősbükkösök komplexumának, amely az UNESCO természeti világörökségi listáján is jegyzett. Bár a csúcson a sűrű erdő miatt nem tudunk a távolba nézni, kiélvezhetjük a végtelen csendet és a szűzies, érintetlen természetet.

A Nežabec-csúcsra a Remetevasgyár község mögötti Krivec nevű parkolóból a zölddel jelölt túraútvonalon, majd a Szirtesi rét (Strihovská Poľana) felől a pirossal jelzett túraútvonalon juthatunk el.

# MOTOREST RYBNIČKA FOGADÓ

Egy kiadós túra után álljon meg egy ebédre a Rybnička fogadóban. A finom ételek mellett nyáron a fedett teraszon hűsölhet, télen pedig a benti kandalló adja a meleget. A gyermekes családokat is tárt kapuk várják, egy hintákkal és homokozóval felszerelt játszótér áll a rendelkezésükre. A közeli halastavak partján jólesik majd egy séta.

 Facebook: [Motorest Rybnička](#)

---

## AZ OROSZSEBESI FATEMPLOM

Az UNESCO világörökségi listáján bejegyzett Szent Miklós görög katolikus fatemplom a 18. század hangulatát idézi. A templom egy rönk-építmény, fenyőfából készült gerendáit kézzel ácsolták. Ma is tartanak itt istentiszteleteket. A templom szívéet egy öthajós barokk ikonosztáz alkotja. A fatemplomban egy audio tárlatvezető kalauzolja majd végig, választható nyelven.

 [ruskabystra.lekosonline.sk](#)

 +421 56 658 40 71, +421 908 362 286





# ÉRALJAI SZENT MIHÁLY ARKANGYAL FATEMPLOM




A kicsi, fából készült Szent Mihály arkangyal görög katolikus templom Szlovákia legkeletibb részén található, és nemzeti kulturális műemlékké nyilvánították. Ez egy három helyiségből álló rönképítmény, amely egy szentélyből, négyzet alaprajzú hajóból és a torony alatti nyitott térből áll, ahol régen csak az asszonyok ülhettek. A templom 1836-ban épült. Az ikonosztázzal ellátott főoltár neobarokk díszítésű, és a templom építésének idejéből származik. Érdekes a Pieta című festmény, amelyen a szerző aláírása is látható.

 [inovce.sk](http://inovce.sk)

 +421 56 658 25 14, +421 907 669 341



# VADÁSZFALVI-TÓ



Kristálytisza, türkizkék víz és egy titokzatos bálna-kövület? És mindez nálunk? Így igaz! Látogasson el ide, és győződjön meg saját szemével erről a figyelemreméltó természeti jelenségről.

Ezen a helyen korábban egy darázs-kő (tufa) bánya volt, amelyet később elárasztott a kristálytisza talajvíz. A Vadászfalvi-tó egyedülálló természeti jelenség, és sokakat a Plitvicei-tavakra emlékeztet. A sziklán lévő vörös tufába vájt rajz egy őskori bálna lenyomatának illúzióját kelti, és vonzza a kíváncsi látogatókat. További érdekesség, hogy itt forgatták A határ (Čiara) című filmet, amely több díjat is nyert.

A tó Vadászfalvától mintegy 2 km-re fekszik. A tó partján túraútvonal vezet, amely kilátóhelyekkel, fotóponttal és padokkal várja a látogatókat. A tó közelében tűzrakó hely és információs tábla is található. A Terra Incognita támogatási programnak köszönhetően itt épült ki a Kassai régió első zipline kötélpályája, 35 méter tengerszint feletti magasságban. Ennek köszönhetően madártávlatból is felfedezhetjük ezt a különleges kőbányát.

 [ziplinebenatina.sk](http://ziplinebenatina.sk)


## SZOBRÁNC (SOBRANCE)

Az ukrán határ közelében fekvő Szobráncon a látogatókat a város védőszentjének, Szent Mihály arkangyalnak közel öt méter magas szobra fogadja. A helyi Russay villát, amely nemzeti kulturális műemlék, sikeresen felújították, és ma már egy galériának ad otthont, ahol megtekinthe-



tők a régió művészeinek alkotásai. Szobráncon egy felújított zsidó temető is megtalálható, továbbá a Szent Cirill és Metód görög katolikus templom és a Szent Lőrinc római katolikus templom is, amely előtt a Hétfájdalmú Szűz Mária szoborcsoport áll.

Nem messze a várostól találjuk a Szobráncai fürdő erdei tanösvényt, amely az egykori gyógyfürdővel szomszédos parkerdőn keresztül vezet. Könnyű, 1,8 km hosszú ez a túraútvonal, utunk során 17 megállóhelyen haladunk át, ahol nemcsak a helyi állat- és növényvilágot, hanem az egykor igen jelentős gyógyfürdő történetét is megismerhetjük. A területen két ásványvízforrás is található, amelyeket a Szlovák Köztársaság Állami Erdői és Szobránc város tartanak fenn.

 [sobrance.sk](http://sobrance.sk)

## GITÁRMÚZEUM



Szobránc egy egyedülálló szlovákiai látványossággal büszkélkedhet – a Gorkého utcában található Gitármúzeummal. A múzeum a csehszlovák gyártású villanygitárok fejlesztését és gyártását mutatja be, a második világháborút követően, mára már több mint 1 000 kiállítási darabbal büszkélkedhet. A látogatók a gitárokon kívül billentyűs hangszereket, erősítőket és más korabeli tárgyakat is láthatnak. A múzeum emellett egész évben különböző érdekes rendezvényeket is szervez, ahol egy jó ital és barátaink társaságában remekül szórakozhatunk.

 [gitarovemuzeum.sk](http://gitarovemuzeum.sk)

# A NAGYMIHÁLYI - SZOBRÁNCI BORVIDÉK



Alsóhunkóc (Choňkovce), Tiba (Tibava) és Dióska (Orechová) községekben olyan szőlészeti- és borászati vállalkozások működnek, amelyek elsősorban a fajtaborok és az eredetborok előállítására összpontosítanak. Számos helyi bor hazai és külföldi díjakat is nyert, ez pedig a kiváló minőségről tanúskodik.

## ALSÓHUNKÓCI SZŐLŐÜLTETVÉNYEK

Az Alsóhunkóci Mezőgazdasági Egyesület 1958-ban alakult. Szlovákia legkeletibb csücskében, a Vihorlát-hegység lábánál már hosszú évek óta virágzik a szőlőtermesztés és a bortermelés hagyománya. A szőlőfeldolgozás a legmodernebb technológiákkal zajlik, és ma már Szlovákia, Csehország, Morvaország és más országok egész területén találkozhatunk a Burgus Zemplín márkájú borokkal.

 +421 905 449 022 (előzetes foglalás borkóstolókhöz)

## ALSÓHUNKÓCI VÁR


A vár a községtől északra, a Borola nevű keskeny, sziklás gerincen található. Minden irányból védelmet élvezett a támadók elől, az egyik oldalról az átjárhatatlan lejtőknek, a másik oldalon pedig az árkoknak köszönhetően, csak a vizesárok feletti fahídon keresztül lehetett megközelíteni. Az írásos források a várról csupán igen kevés, homályos adattal számolnak be. A története a megtalált leletek alapján a 14–15. századba vezethető vissza. A földalatti részen kívül valószínűleg két emelettel is rendelkezett. A 135 cm vastagságú falak egy részének maradványai ma is láthatóak.

 [zemplinske-hrady.sk/hrad-v-chonkovciach](http://zemplinske-hrady.sk/hrad-v-chonkovciach)

## PIVNICA TIBAVA s. r. o.

A Pivnica Tibava s. r. o. vállalat szőlészeti és borászati tevékenysége a 20. század hetvenes éveinek hagyományaihoz kötődik, ekkor alakult a szőlészeti és borászati üzem, az 1965-ben létrehozott tibai borospince. A tibai szőlőtermesztés gyökerei azonban egészen a 15. századig nyúlnak vissza. A látogatókat felejthetetlen borkóstoló várja a borospince autentikus környezetében. A Pivnica Tibava s. r. o. vállalat szeretettel várja vendégeit a szobranci bemutató termében is!

 [tibava.sk](http://tibava.sk)

 +421 903 761 456, +421 56 652 22 81  
(kóstolót előre megrendelni)

## DIÓSKA

A Regia TT s. r. o. – Dióskai Pince vállalat története 1994-ben kezdődött, és az 1966-ban létrehozott Dióskai Nemesítő Állomás történetének továbbvivője. Ez a vállalat kapta feladatul, hogy új, a Kelet-szlovákiai Alföldhöz alkalmas szőlőfajtákat nemesítsen. Mára a gyártás már korszerűsített. Új szőlőfajták jelentek meg, de az eredeti, máig egészségesen termő fajtákat is megőrizték, a kiváló minőségű fehér- és vörösborok előállításához. Erről számos elismerés is tanúskodik.

De elég is a szóból, jöjjön a borkóstoló! A Lakoma (Hodovňa) elnevezésű helyen a nagyszerű borok mellett a helyi specialitásokat is megkóstolhatjuk. Az élményt a szőlőültetvények és a földalatti pince megtekintése is fokozza.

 [pivnicaorechova.sk](http://pivnicaorechova.sk)




# UNGSZENNAI HALASTAVAK

Ungszenna és Sólymos községek között egy „madárparadicsom” található. Ez a nemzeti természetvédelmi terület Közép-Európa egyik legfontosabb ornitológiai helyszíne. A nagyszámú vízimadár-és víz mellett élő madárfaj előfordulásának köszönhetően a fontos madárélőhelyek (Important Birds Areas) jegyzékében, valamint a Ramsari területek között is szerepel. A kutatások alapján ez a területen mintegy 160 madárfaj tart megállót a vonulása során, és több mint 50 faj fészket is rak, illetve itt neveli fel utódait. A madarak egyszerű megfigyelésének és tanulmányozásának lehetősége egyre több ornitológust és természetbarátot vonz Ungszennára Szlovákia és Európa valamennyi részéről, különösen tavasszal, a madarak vonulása idején.



Sólymoson indul az a tanösvény, amely a ritka madarak, halak, nedves rétek és vizes élőhelyek világába kalauzolja el a látogatókat. A tanösvényen egy felújított gémeskút, a történelmi Ungszennai-kastély és kilátótornyok találhatóak, amelyek ideális helyként szolgálnak a ritka madárfajok megfigyeléséhez. A 15 km hosszú, könnyű túraútvonal 10 megállót foglal magában.

 [vtaky.sk](http://vtaky.sk)

 +421 904 501 437

 [repel@vtaky.sk](mailto:repel@vtaky.sk)



## SÁROSMEZŐ (BLATNÁ POLIANKA), ÚJ FÖLD TANYA

Élje át az igazi western hangulatot az Új Föld Tanyán, ahol tökéletes kikapcsolódás, valamint számos tevékenység is várja. Lovagolhat körkarámban és a környező természetben is. A tanya kezdőknek és haladóknak is kínál lovasoktatást.

Nemcsak a gyermekek, hanem a felnőttek is nagyszerűen szórakozhatnak az aquazorbinggal, amely a közeli tavon vehető igénybe. Játszóter, körhinta és egy nagy trambulín is várja a itt a gyerekeket.

 [rancnovazem.sk](http://rancnovazem.sk)

# LATORCA TÁJVÉDELMI TERÜLET



A Latorca Tájvédelmi Terület a Latorca folyó főfolyását, a Laborc és az Ondava folyók alsó folyását, valamint a Bodrog folyó holtágrendszerét foglalja magában. Gazdag helyi állat- és növényvilág jellemzi, a tölgyfa-nyírfa-kőris sík ártéri erdők vannak túlsúlyban, amelyek megfelelő feltételeket biztosítanak az egyes madárfajok fészkeléséhez. Különösen tavasszal hangosak az ártéri erdők, a madarak gyönyörű énekétől, a széles környékről érkező megfigyelők örömeire.

 [chkolatorica.soposr.sk](http://chkolatorica.soposr.sk)

## **BÉS (BEŠA) – CSICSER (ČIČAROVCE) TANÖSVÉNY**

Ez a 15 km hosszú, könnyű túraútvonal Bésből indul, és 12 megállóhelyet foglal magában. Az útvonalon három pihenőhelyet és két tornyot is találunk, ahonnan megfigyelheti a madarak vonulását.


 [naucnehodniky.eu/naucny-chodnik-besa-cicarovce](http://naucnehodniky.eu/naucny-chodnik-besa-cicarovce)

## **ABARA (OBORÍN) TANÖSVÉNY**

A Laborc folyó holtágán fából készült, víz feletti tanösvényt építettek, amely a látogatók számára lehetővé teszi, hogy megismerkedjenek ezzel a vizes élőhelyekből, mocsarokból és holtágakból álló természetes környezettel. A réten álló kilátótorony a madarak és a környező természet megfigyelésére szolgál. A tanösvény a Bodrog folyó és mellékfolyóinak vonalát követő Vízi élmény-tanösvény részét képezi, összekötöve a magyarországi Tokaj régióval. Látogatáskor mindenképp csomagoljon be szúnyogriasztót!

 [naucnehodniky.eu/naucny-chodnik-oborin](http://naucnehodniky.eu/naucny-chodnik-oborin)

## **A LATORCA FELETTI KÖTÉLHÍD**



A Battyán (Boťany) és Szirénfalva (Ptrukša) közötti távolság autóval több mint fél órát vesz igénybe, és közel 40 km hosszú, mivel meg kell kerülni a Latorca folyót. A gyalogosok és kerékpárosok számára azonban van más megoldás, mégpedig a Latorcai Ártér Nemzeti Természetvédelmi Terület közelében létesített kötélhíd. Az 50 méter hosszú és 1 méter széles kötélhíd 1968-ban épült, és rövidebb útvonalként évtizedek óta szolgálja a helyieket, valamint vonzza a környékbeli turistákat is. A kevésbé tapasztaltak számára a hídon való átkelés egy csipetnyi bátorságot is igényel. Félelemre azonban nincs semmi ok, mert a híd biztonságos!

# BODROGKÖZ

Ezt a területet délről és keletről a Magyarországgal és Ukrajnával közös államhatár, északról és nyugatról pedig a Latorca és a Bodrog folyók határolják. A növénytakarsulások széles skálája és számos veszélyeztetett növényfaj is megtalálható itt. Egyes fajok kizárólag ezen a területen fordulnak elő. A Szlovákiában ritka és egyedülálló élővilág fokozott védelme érdekében hozták létre a Latorca Tájvédelmi Területet, amelynek egyik részét nemzetközi jelentőségű vizes élőhelyként, úgynevezett Ramsari területként is jegyzik. A régió egy része az Európai Unió tagállamaiban található védett területeket tartalmazó rendszerbe, a NATURA 2000-ben is beletartozik. Ezen kívül két országos természetvédelmi terület és további tíz természetvédelmi terület található itt, ez pedig a kiterjedés szempontjából a védett területek egyik legnagyobb koncentrációját jelenti Szlovákiában.

## A LELESI SZENT GOTTHÁRD- HÍD

A 70 méter hosszú és 5 méter széles, 14. századi gótikus híd a közeli kőbányából származó sötét andezitből épült. A romantikus, történelmet idéző boltíves híd valószínűleg a legrégebbi Szlovákiában. Régen a Tisza ma már holtága folyt alatta. A 18. században a lelesi kolostor szerzetesei Szent Gotthárd szobrát helyezték el rajta, akiről a hidat elnevezték, de ma már a szobor nem található. Napjainkban a híd turisztikai látványosságként, valamint sétálásra és pihenésre alkalmas helyként szolgál. A község nyugati szélén, a Királyhelmeccről vezető főút mellett található.





## A LELESZI PREMONTREI KOLOSTOR

A kolostort a 12. század végén alapították, és a zempléni régió legrégebbi fennmaradt kolostora. A kolostor szakrális komplexumához tartozik a Szent Mihály-kápolna, ahol értékes középkori freskók maradtak fenn az Utolsó ítéletről és más bibliai jelenésekről, valamint a Szent Kereszt megtalálása templom, ahol a legenda szerint II. András meggyilkolt feleségének szívét temették el. A régészek a kutatások során egy temetkezési helyet is felfedeztek a kolostor alapítása előtti időszakból.



A látogatás előzetes egyeztetés alapján lehetséges.

 [opatstvojasov.sk/?opatstvo/leles](https://opatstvojasov.sk/?opatstvo/leles)

 +421 56 636 23 23

---

## A NAGYTÁRKÁNYI SÓHÁZ

Az egykori sóhivatal barokk épülete eredetileg a Keleti-Kárpátokból sót szállító hajók és tutajok kikötőjeként szolgált. A felújított épületben a pásztorművészetről, a sóbányászat hagyományairól, a néprajzról és a község helytörténetéről szóló kiállítást rendeztek be, valamint különböző kulturális rendezvényeket is rendeznek itt.

 +421 907 976 488, +421 908 414 128

 [rvsz@nexta.sk](mailto:rvsz@nexta.sk)

## **BÉLY (BIEL') – SENNYEY KASTÉLY**

A hármashatár területén, Bély községben található, részben felújított kastélyt valószínűleg Sennyey László építtette 1781-ben, barokk stílusban. Az átalakítások és átépítések után ma már a rokokó-klasszicista építészet elemeit viseli. A kastélyban a Sennyey családnak szentelt kiállítás és a Petőfi Sándor Szibériában című tárlat látható. A kastélyt 3,5 hektáros angolpark veszi körül, amely több mint százéves kőrissfákkal, platánokkal és más ritka fafajtákkal is büszkélkedhet.

 [sennyeykastely.com](http://sennyeykastely.com)

 +421 907 976 488, +421 908 414 128

 [rvsz@nexta.sk](mailto:rvsz@nexta.sk)

---

## **KIRÁLYHELMEC (KRÁĽOVSKÝ CHLMEC)**

A Királyhelmece szélén lévő Csonkavár maradványai az idő vasfogával küzdenek. A várat 1526 után építették, és ma már valóban csak egy darabja látható. Megcsodálhatjuk a tökéletesen fennmaradt ablakokat és a dongaboltozatos mennyezet szinte hiánytalan boltíveit. A várról kevés írásos emlék maradt fenn. I. Ferdinánd király parancsára 1548-ban lerombolták, ezért Szlovákia legrövidebb ideig működő várának tartják. Királyhelmece további érdekes látnivalói közé tartozik a Lórántffy-kastély, a klasszicista stílusú zsinagóga, a Szentlélek római katolikus templom, a református templom, az eklektikus stílusú épületegyüttes, a Millenniumi tér, a Szabadság tér és az amfiteátrum.



 [hrady-zamky.sk/kralovsky-chlmece](http://hrady-zamky.sk/kralovsky-chlmece)

## KISGÉRESI BOROSPINCÉK

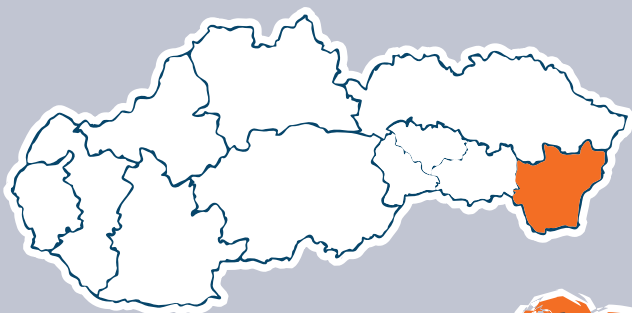


A Bodrogköz és a széles környék legnagyobb borospincekomplexuma egy romantikus akácerdőben található. A komplexum eredete a tatárjárás előtti időkre nyúlik vissza, amikor a földalatti pincék menedéket nyújtottak a helyi lakosság számára. Ma már borkóstolóknak adnak otthont, és a „hobbit”-kunyhók területén rendezik meg a kiscgési ének és citeraegyüttes előadásait. Különösen népszerű rendezvények az Akácillat, a Nyitott Pincék napja és a Bodrogközi Kulturális Fesztivál. A borligetben több mint 340 tufapince található, amelyek csoportokba rendeződtek és közös bejáratokkal rendelkeznek. A pincékbe 83 kapun át lehet bejutni. A kiscgési borok valóban egyedülállóak, ezért mindenképp érdemes eljönni és megkóstolni őket! A községben megőrizték a géresi béles hagyományát is, ami egy helyi kalács, és remekül társítható a borokhoz. Az itteni szőlősgazdák és borászok a helyi Polyhos egyesület tagjai. Ha tavasszal a község környékén barangol, egy kőkörcsinel teli rétre is rábukkanhat ezen a nemzeti természetvédelmi területen. A réten egy gémeskút is áll.



 [malyhores.sk/spolok-vinohradnikov-a-vinarov-polyhos](http://malyhores.sk/spolok-vinohradnikov-a-vinarov-polyhos)


# SZLOVÁK KÖZTÁRSASÁG



# ALSÓ- ZEMPLÉN

# KASSAI RÉGIÓ





A writing template consisting of 20 horizontal dotted lines on a white background, intended for handwriting practice. The lines are evenly spaced and extend across the width of the page.



# Kéznél az inspiráció

Fedezze fel a Kassai régió csodálatos helyeit az alkalmazásunk segítségével! Tudta, hogy Kassáról akár 18 UNESCO világörökségi helyszín is elérhető 100 percnyi autózással?



**KERESD AZ INSPIRÁCIÓT**



**TERVEZD MEG AZ UTAZÁST**



**ÉLVEZD AZ ELŐNYÖKET**



**TÖLTSD LE INGYEN**

Download on the App Store

GET IT ON Google Play



## REGIONÁLIS INFORMÁCIÓS PONT



Fő utca 48 | Kassa | Szlovákia



[www.kosiceregion.travel](http://www.kosiceregion.travel)



[infobod@kosiceregion.travel](mailto:infobod@kosiceregion.travel)



+421 904 170 081



térképek



emléktárgyak



kirándulások



városnézés

# KRAJ SVETA

VÍTA ŤA

**KRAJ  
SVETA**

HRDÝ NA TO, ČO SI  
V ŇOM NÁJDEŠ

[WWW.KRAJSVETA.SK](http://WWW.KRAJSVETA.SK)