



# ABAÚJ



# A TORNAI VÁR





# ABAÚJ

Üdvözljük Abaújban! Egy világszép régióban, amely természeti szépségekben, kulturális és sportintézményekben, történelmi emlékhelyekben gazdag, és ahol kedves emberek élnek.

A régiót az egykori Abaúj-Torna vármegye egy része alkotja, amely ma már a Kassai régió területén található. A magyar határ közelében fekszik, a Kassai 1. és 4. számú járások, valamint a Kassa-vidéki járás alkotja. A régió közigazgatási, társadalmi és kulturális központja Kassa, Szlovákia második legnagyobb városa, amely a Hernád folyó vízgyűjtő területén, a Kassai-medencében fekszik. Abaúj igazán kellemes kirándulási lehetőségeket kínál a látogatóknak, főként a Szalánci és a Rózsnyói-hegység területén, részben pedig a Szlovák Karszt Nemzeti Park területén is.

Fedezzen fel minden látnivalót ebben a színes, élménygazdag régióban. Élje meg Kassa lüktető nagyvárosi hangulatát, a múzeumokat, művészeteket, amelyek a szabadtérben is előfordulnak itt. Ismerje meg Kassát az építészetén keresztül, álljon meg bárhol, és helyezze el magát a város 800 éves idővonalán. A magával ragadó várostól csak egy ugrás a természet csendje. Fenséges, szinte privát kilátás a Szivec-csúcsról, a Szádelői völgy ölelő sziklái, a Bukóci víztározó nyugodt felszíne igazi kikapcsolódást nyújtanak.







# TARTALOM

 <b>KASSA</b>	08
 <b>ALPINKA</b>	10
 <b>KASSAI ÁLLATKERT</b>	10
 <b>KASSAI DÍNÓPARK</b>	10
 <b>KILÁTÓ ÉS A KASSAI VÁR</b>	11
 <b>BOBPÁLYA</b>	11
 <b>HRESNÁ - MENEDÉKHÁZ</b>	11
 <b>EVEZÉS A HERNÁDON</b>	12
 <b>BUKÓC</b>	12
 <b>KISIDA - RED FOX GOLF CLUB</b>	13
 <b>KISIDA - SLAMENÝ DOM HOTEL</b>	13
 <b>LAJOS-MENEDÉKHÁZ</b>	13
 <b>ARANYIDA</b>	14
 <b>BUDAMÉR</b>	14
 <b>ROZGONY</b>	15
 <b>ČEREŠENKA KILÁTÓ</b>	16
 <b>RÁNKFÜRED</b>	16
 <b>MAGYARBŐD AEROKLUB FUTUREFLY</b>	17
 <b>PETŐSZINYEI RÓMAI-KATOLIKUS TEMPLOM</b>	17
 <b>DARGÓI-SZOROS</b>	17
 <b>ALSÓMISLYEI ARCHEOSKANZEN</b>	18
 <b>HADITECHNIKAI PARK ESZKÁROSON</b>	18
 <b>SZALÁNCI VÁR</b>	19
 <b>CSEHSZLOVÁK KATONAI BUNKEREK SZALÁNCHUTÁN</b>	20
 <b>IZRA-TÓ</b>	20
 <b>NAGY MILIC-HEGY</b>	20



 <b>SZLOVÁK KARSZT NEMZETI PARK</b>	21
 <b>TORNAI VÁR</b>	21
 <b>RÉVA PANZIÓ</b>	22
 <b>SZÁDELŐ ÉS A SZÁDELŐI SZURDOK</b>	22
 <b>NÖVÉNYTEMPLOM ÉS SZENT LÁSZLÓ-FORRÁS</b>	23
 <b>HETÉNYI BARLANG</b>	24
 <b>SOMODI</b>	24
 <b>ÁJFALUCSKA</b>	25
 <b>ÁJ</b>	25
 <b>JÁSZÓ</b>	26
 <b>JÁSZÓI KOLOSTOR</b>	27
 <b>JÁSZÓI BARLANG</b>	28
 <b>JÁSZÓI HALASTAVAK</b>	28
 <b>MECENZÉF</b>	29
 <b>SUGÓI RANCS</b>	30
 <b>SZEPSI</b>	30
 <b>BUZITA</b>	31
 <b>STÓSZ</b>	31
 <b>RUZSINI VÍZTÁROZÓ</b>	32
 <b>APÁTKAI MINITANYA</b>	32
 <b>SZIVEC</b>	33
 <b>LESANKA HOTEL ÉS WELLNESS</b>	33
 <b>SÁROSKŐSZEG</b>	34
 <b>SÁROSKISFALU/TAPOLCSÁNY</b>	34
 <b>HERNÁDSZOKOLYI VÁR</b>	35
 <b>TÉRKÉP</b>	36



# KASSA (KOŠICE)

Kelet-szlovákiai nagyváros, az ízek és illatok kozmopolita városa, ahol a különböző stílusok összefonódása folytán könnyen elveszhetünk az időben. Szívja magába a város történelmét az Óváros szűk utcáin, a jelent pedig a modern kulturális intézményekben és a plázákban élvezheti. A világ összes illata száll fel a Fő utcán sorakozó éttermekből és kávézókból, a motocross-pályán, szabadulósobákban vagy a Hernádon evezve az adrenalinlöket sem marad el. A wellness központok egyikében élvezheti a jóleső kényelmet, kikapcsolódást és a kényeztetést, a fesztiválokon a fülének s ízelőbimbóinak egyaránt akad majd kedvérevaló. Egészen közel kerülhet a helyi kézművesekhez is, akik a hagyományokat viszik tovább, vagy megismerheti az underground művészeteket, de akár a piacon zöldséget áruló nénikkel is beszédbe elegyedhet. Ne is gondolkozzon tovább! Csak élvezze a hangulatot, barangoljon, gyűjtse az élményeket...

 [visitkosice.org](http://visitkosice.org)



Mit érdemes először meglátogatni? A kassai Szent Erzsébet-székesegyházat, a város kihagyhatatlan ékességét, Szlovákia legnagyobb székesegyházat és Európa legkeletibb gótikus székesegyházat, amely Kassa más műemlékeivel együtt alkotja a legnagyobb városi műemlékvédelmi területet. A templom belső tere egyedülálló, portáljai gazdagon díszítettek. A különleges építmények egyike a királylépcső, amik egy kettős vonalú csigalépcső. A dóm kriptájában nyugszanak II. Rákóczi Ferenc és bujdosótársainak földi maradványai, és a Zsigmond-toronyból a város éa a környék széles panorámája tárul elénk. A toronyban 160 lépcsőfok megmászásával jutunk fel, amely jobbra kanyarodik. A Szent Erzsébet-székesegyház, a 14. századig visszanyúló múltra visszatekintő Orbán-torony és a különálló Szent Mihály-kápolna együtt egy egységes, és Szlovákiában egyedülálló gótikus műemlékegyüttest alkotnak.

 [domsvalzbety.sk](http://domsvalzbety.sk)

Minden felfedezőnek ajánljuk a Kelet-szlovákiai Múzeumot, a Műszaki Múzeumot és a planetáriumot, a Miklós-börtönt vagy a Steelpark játékos tudományos parkot. Művészeti élményekben bővelkedik a Kelet-szlovákiai Galéria, a Kunsthalle, a Löffler Múzeumban vagy a modern VUNU Galéria. De ha szeret a friss levegőn sétálni, akkor az egész várost tekintheti galériának. Itt a lakóházak homlokzatain is feltűnik egy-egy festmény. A kortárs murális művészet nagyjainak monumentális alkotásai a város több pontján előfordulnak, gyalog, kerékpárral vagy robogóval is megtekinthetők.

 [vsmuzeum.sk](http://vsmuzeum.sk)

 [k13.sk](http://k13.sk)

 [stm-ke.sk](http://stm-ke.sk)

 [lofflermuzeum.sk](http://lofflermuzeum.sk)

 [steelpark.sk](http://steelpark.sk)

 [vunu.sk](http://vunu.sk)

 [vsg.sk](http://vsg.sk)

 [sacsac.org](http://sacsac.org)

Ha úgy alakulna, hogy nem tud eligazodni a kassai látnivalók széles választékában, a város meglátogatásához válassza a hónap első hétvégét. Ilyenkor ugyanis Milan Kolcun, lokálpatrióta és kassai mindentudó tart városnéző sétákat. Vele nemcsak az ikonikus műemlékeket ismerheti meg, hanem a kelet-szlovákiai város olyan szegleteit is, ahová egy hétköznapi látogatónak nincs bejárása.

 [potulka.sk](http://potulka.sk)



Az alábbi honlapokon a kerékpárosoknak szóló inspirácót, a környezetbarát közlekedésről és a közösségi közlekedésről szóló információkat talál:

 [ke-cy.sk](http://ke-cy.sk)

 [ke.cykloportal.sk](http://ke.cykloportal.sk)

 [antiksmartway.sk](http://antiksmartway.sk)

## ALPINKA

Hová menjünk Kassa környékén gyerekekkel? A Csermely völgyében található Alpinka üdülőközpont remek tipp a gyerekeknek és a szülőknek, nagyszülőknek. Vannak itt játszóterek, különböző attrakciók, filagóriák tűzrakóhelyekkel, étterem, és egy kalandpark, a Tarzani a kötélpálya várja a kicsiket és nagyokat.

 [alpindakosice.sk](http://alpindakosice.sk)



A gyerekek számára biztosan nagyszerű élmény lesz, ha egy történeti vasúton fognak utazni. A kassai **Gyermekvasút** évente több tucatnyi rendezvényt szervez. A tevékenységeik egyre inkább bekerülnek a köztudatba, így nemcsak a kassaiak, hanem a világ minden tájáról érkező látogatók számára is egy elismert közösségi és kulturális térré válik. A gyermekek örömtől csillogó szeméhez az utazás során pedig semmi sem fogható.

 [detskazeleznica.sk](http://detskazeleznica.sk)

---

## KASSAI ÁLLATKERT

Jöjjön el, és nézze meg, milyen új állatok érkeztek Szlovákia legnagyobb állatkertjébe. A Fekete-hegy természetes környezetében, Kavocsány városrészben, egy 288 hektáros területen a világ szinte minden tájáról származó állatokkal találkozhat. A kíváncsi gyerekek is biztosan találnak magunknak kedvükre valót. Ráadásul a látványtetéssel egybekötött szórakoztató programok során a gyerekekkel együtt közelebb kerülhet az állatokhoz. Az Éjszaka az állatkertben elnevezésű kalandos program keretében akár kétszemélyes fasátrakban éjszakázhatunk, erre rendszerint a nyári vakáció idején van lehetőség.

 [zookosice.sk](http://zookosice.sk)

---

## KASSAI DINÓPARK

A Kassai Dínópark az állatkert része. Így egy helyen találkozhat a mai kor állataival és a mezozoikumiban kihalt példányokkal. Több tucat dinoszaurusz életnagyságban, egy egyedülálló 3D mozi, gyermek attrakciók, egy paleontológiai játszótér, DínóGrill büfé és még sok minden



más is várja itt a családokat – egyszóval, kiváló szórakozás nyújt egész napra.

 [dinopark.sk/en/kosice](http://dinopark.sk/en/kosice)

---

## KILÁTÓ ÉS A KASSAI VÁR



Kassa és környéke, madártávlatból! Mászson meg néhány lépcsőfokot, és készítsen egy szelfit ebben a lenyűgöző tájban! A torony az erdővel benőtt Hradová-hegyen található, és több mint 21 m magas. A környezetében van több tűzrakóhely, egy tanösvény és a Kassai vár falmaradványai is megtalálhatók itt. Ezek képezik a Kassai vár területét, ahol a Castellum Cassovia civil egyesület a középkori életre összpontosító rendezvényeket szervez. Van itt egy erdei amfiteátrum és egy információs központ is, ahol megtekinthető egy kiállítás is a középkori ruházatoküöl.

 [meleskosice.sk/--73-26-vyhliadkova-veza-hradova](http://meleskosice.sk/--73-26-vyhliadkova-veza-hradova)

 [kosickyhrad.sk](http://kosickyhrad.sk)

---

## BOBPÁLYA

Az állatkert meglátogatásával egyben Szlovákia első bobbályját is kipróbálhatja, és leereszkedhet a hegyről kézfékkal szerelt kocsiban, kígyózó kanyarokon át. A sebességet és a tempót saját maga szabályozza. Nagyszerű élmény a dinamikus, sportos menet kedvelőinek, a környező tájat is szemlélő lassabban haladóknak és a gyermekes családoknak is.

 [bobovadrahake.sk](http://bobovadrahake.sk)

---

## HREŠNÁ MENEDÉKHÁZ

Kiváló tipp egy hétvégi túrához az 597 méteres tengerszint feletti magasságban található Hrešná menedékház, ahol egész évben frissítőekkel, különböző sport- és kulturális rendezvényekkel várják a gyerekeket és felnőtteket. A faház közelében egy tágas pavilon, több faasztal ülőhelyekkel, játszótér és 4 tűzrakóhely is található. Télen népszerű ez a hely a sífutók körében, akik több pályát is igénybe vehetnek. A csodálatos kilátásnak, a szolgáltatások minőségének, valamint a környéken található számos túra- és kerékpárútnak köszönhetően a Hrešná az egyik leglátogatottabb menedékház a Kassa környékén.

 [chatahresna.sk](http://chatahresna.sk)

# EVEZÉS A HERNÁDON

Ha Ön is olyan sportot keres, amely felpörgeti az adrenalinszintjét, a Hernádon evezés lehet az ideális választás. Akár kezdő, akár már tapasztalt „csónakos” vagy, biztosan élvezni fogja ezt a kalandot. Ahogy a mondás tartja: „Nem evezhetsz kétszer ugyanazon a folyón.” Ha pedig egyedül nem merne nekivágni, vagy nincs meg a szükséges felszerelése, egyszerű megoldás:

 [splavujeme.sk](http://splavujeme.sk)

---

## BUKÓC (BUKOVEC)

Bukóc község Kassától mindössze néhány kilométerre, az Ida folyó vízgyűjtő területén található. Van egy 1971-ből származó római katolikus Szent Anna-temploma, és néhány ház is fennmaradt a 20. század elejéről. A falut átszeli egy zöld túraútvonal, amely Kassáról indul, a Čičkyről és Jászómindszenten (Poproč) ér véget. A kék túraútvonal Semséről (Šemša) indul, áthalad Bukócon, és a Lajoška menedkházhoz vezet. A község területén két mesterséges víztározót hoztak létre.



A Bukóc alatti kisebb víztározó a kassai vasmű közüzemi vízigényét elégíti ki, és a nagyközönség számára is hozzáférhető. Két strandjával nyáron a külvárosi pihenés, fürdés és kikapcsolódás kedvelt helyszíne. Remek tipp a Kassa melletti természeti környezetben való hűsölésre. A környező erdei terepek alkalmasak a kerékpározásra és túrázásra. A víztározó a kassai buszpályaudvarról kb. fél óra alatt elérhető.

## KISIDA (MALÁIDA)

### GOLF KLUB RED FOX

A Kassa melletti Kisidán található új, 9 lyukú, 30 hektáros golfpálya gyönyörű természeti környezetben terül el. A pályát tágas zöldterületek jellemzik, lyukkiosztása változatos, vízfelületek és patakok színesítik. A golfklub bajnokságokat is szervez, van golfoktatás, gyermektábor vagy golfakadémiák is, cégek számára. A golfkomplexumhoz tartozik egy hagyományos szlovák pásztorszállás stílusú étterem is.

 [malaidagolf.sk](http://malaidagolf.sk)

### SLAMENÝ DOM HOTEL

A négycsillagos szállodát nem is lehet szem elől téveszteni, tömör nádefedelees tető fedi, ezért is olyan jólesően kényelmes itt az alvás és a pihenés. Éttermi és szállás-szolgáltatásokat nyújt, de van wellness részleg is, többféle szaunával és bowlingpálya. A hangulatot egy fantáziadús elrendezésű kert, egy kedves tó és egy kis játszótér is fokozza.

 [slamenydom.sk](http://slamenydom.sk)

---

## LAJOS MENEDÉKHÁZ

Ez az egyik legnépszerűbb turistaház Kassa környékén. A Predná Holica nevű hegy alatt található, a piros turistaútvonal mentén, amely a Szlovák Nemzeti Felkelés Hőseinek útja nevet viseli. Egész évben nyitva áll, pihenést, szállást és frissítőket biztosít a túrázás szerelmeseinek. A menedékház számos korszakon van túl, kisebb-nagyobb átalakításokon is keresztülment, de ezekben az időkben újra megújul, elindult az átfogó felújítása. Ne hagyja ki tehát az újrainyitását. Itt biztosan jólesik majd a pihenés, a túrázás vagy kerékpározás után.

A nyaraló megközelíthető az Eprestető (Jahodná) üdülőhelyről gyalogosan, aki bírja, akár kerékpáron, télen pedig sílécce. Megközelíthető azonban Felsőtőkés (Vyšný Klátov), Apátka (Opátka), Hilyó (Hýľov), Kassabéla (Košická Belá), Aranyida (Zlatá Idka) településekről is.

A Lajos menedékháztól továbbhaladva feljuthatunk a Loreley-sziklára, amely a nevét a környező falvakban élő német telepesekről kapta. Őket a Rajna keleti partján, Sankt Goarshausen városának közelében lévő 120 méter magas sziklára emlékeztette. A legenda szerint a Loreley, a tündér énekével vonzotta a halászokat, hajósokat és csónakjaikat, amelyek aztán a sziklán hajótörést szenvedtek. Míg a szél hajunkba kap, megcsodálhatjuk a környező horizontot. Más kiindulópontok a sziklához: Hilyó (Hýľov), Aranyida (Zlatá Idka), Felsőtőkés (Vyšný Klátov), Kassabéla (Košická Belá), Eprestető és a Kojsovó (Kojšovská Hoľa).



## ARANYIDA (ZLATÁ IDKA)

Aranyida területe a Rozsnyói-hegység keleti részében húzódik, amely a Szlovák Érchegység legnagyobb része, egy olyan hegység, amely ásványkincsekben gazdag, erre jutal a falu neve is. A község Folyónak nevezett részében található egy fontos műemlék - a **Harangláb**. Ez egy háromszintes, terméskőből készült épület, amelyet elsősorban válsághelyzetekben használtak a riasztások leadásához. Ma egy helyi jelentőségű múzeumnak ad otthont.

A **Breuner-táró** műemléképület, amely a Szlovákiai Műemlékek Központi Jegyzékében szerepel. A viszonylag ritka objektumot egy kőből épített portál és egy csarnok határozza meg. A maga nemében az egyetlen, jó állapotban fennmaradt műtárgy az érchegység területén. A sík központba vezető út közelében található. A falun keresztül egy sport- és rekreációs-tanösvény is vezet, ahol a természeti adottságok és a falu történelme mellett azt is megtudhatjuk, hogy a tárók száma Aranyidán az idők folyamán a százat is megközelítette.



 [obeczlataidka.sk](http://obeczlataidka.sk)

Aranyida faluja falu remek kiindulópont a **Kojsói havasokba** vezető túrához, amelyet több túra- és kerékpárút és átszel, illetve a Szent Jakab zarándokút is. A Kojsó csúcsán 1988-ban egy meteorológiai obszervatóriumot építettek, a közvetlen közelében pedig 49 kopjafát is találhatunk, amelyek Szlovákia elhelyezkedését szimbolizálják 49. szélességi körön való. A látogatók a napfényes csúcstről körültekintve gyönyörű panorámában gyönyörködhetnek. Az itt létesített Skipark Erika síközpont, amely korábban felvonóval volt megközelíthető, jelenleg nem üzemel a tervezett korszerűsítés és építkezés miatt. A közeli környezetben (Trochánka) azonban a téli szezonban rendbeteszik a sífutó pályákat, és a túrasízők is megtalálják a számításvukat. A csúcs megmászása és a leereszkedés után az **Erika menedékházban** elfogyaszthatjuk a jól megérdemelt frissítőt, ahonnan egy fotópontról akár a Magas-Tátrára néző fényképet is tudunk készíteni.

 [rzzlataidka.sk](http://rzzlataidka.sk)

---

## BUDAMÉR (BUDIMIR)

Élje meg a **régiségek és kuriózumok börszénének** egyedi piaci hangulatot. Általában minden hónapban, szombat délelőttönként kerül megrendezésre a régi kastély mögötti parkban. Itt aztán mindent megtalálhat, a történelemmel átítatott ékszerektől kezdve a gyermekkorát idéző játékokon át a nosztalgikus képeslapokig. A kínálat gazdag, az árusok nemcsak a környékről, hanem a szomszédos országokból is érkeznek. A települést ezért gyakran felkeresik a régiségek, a művészet és a történelem szerelmesei. A vásár időpontjai megtalálhatók az interneten:

 [linart.sk](http://linart.sk)



A vásár után ne hagyja ki a **Régi kastély** megtekintését, amely a 15. századból származó nemzeti kulturális műemlék. Ma az első emeletén található a **Budaméri Községi Információs Központ**, amely nemcsak magát a falut, hanem a környező területet is népszerűsíti, és tájékoztatást nyújt a látogatóknak. Az intézmény egy 19. századi **parasztházat** is üzemeltet, amelyben községi múzeumot hoztak létre, ahol korhű berendezési tárgyak, különböző mezőgazdasági eszközök és használati tárgyak, kerámiák, fafaragások, lószerszámok, kolompok, takács és kovács termékek gyűjteménye található.

 [facebook.com/OBIC22](https://facebook.com/OBIC22)

 +421 904 219 386

A **Kastély és Óramúzeum** egy klasszikus Mária Terézia-korabeli épület, amely a múltban az Újházy- család egyik ágát szolgálta. Napjainkban történelmi órák múlatják itt az időt, a belső teret pedig történelmi bútorok, festmények és lakberendezési tárgyak, valamint kortárs alkotások egészítik ki. A kastélyt franciapark veszi körül, ahol kellemes perceket tölthetünk el.

 [stm-ke.sk](https://stm-ke.sk)

---

## **ROZGONY (ROZHANOVCE)**

Tekintszen bele Rozgony történetébe, amely a történelem lapjaira az 1312-ben Károly Róbert király és a lázadó Omodék között lezajló fontos csata helyszíne volt. Látogasson el a községi hivatalban kialakított **Rozgonyi Csata Múzeumába**, ahol többet is megtudhat erről a híres összecsapásról. Láthat itt történelmi zászlókat, Károly Róbert jelképes páncélosfiguráját, a csata kerek évfordulója alkalmából kiadott bélyeget, vagy a csatátér nagyméretű makettjét, ólomkatonákkal. A múzeum a községi hivatal nyitvatartása alatt látogatható. A faluban évente megrendezik a **Rozgonyi Ünnepelet**, amikor néptáncgyűttesek és zenekarok mutatják be az abaúji régió népművészetét, továbbá helyet kapnak a hagyományos népi mesterségeket és regionális specialitások.

 [rozhanovce.com](https://rozhanovce.com)

## ČEREŠENKA KILÁTÓ



Egy fontos csatának emléket állító emlékmű. A 12 méter magas, több falu határában álló kőkilátót a rozgonyi csata 700. évfordulója alkalmából építették. Rövid lépcsőzést követően elénk is tárul a környező vidékre nyíló kilátás. A kilátótorony mellett egy tűzrakóhelyes pihenő és egy játszótér is található. A kilátótorony gyalogosan vagy autóval közelíthető meg a Haraszi (Chrastné) és Tizsite (Čizatice) falvakat összekötő félig aszfaltútról letérve. A fent említett leágazástól gyalogosan mindössze 300 métert kell megtenni.

## RÁNKFÜRED (HERLANY)

A festői szépségű természettel körülvett falu ásványvízforrásairól és az egykori történelmi gyógyfürdő hangulatáról ismert. A látogatók elsősorban a Ránkfüredi gejzír miatt keresik fel, amelynek kitörése mindenkit ámulatba ejt. Ez egy természeti jelenség, amelyet az emberi tevékenység aktivált a 19. században, amikor 404,5 m mélyre fúrtak le. Magára a kitörésre azonban a természet van hatással, okozója a szén-dioxid. Az aljzatból tör fel, a tektonikus törések mentén. A gejzír körülbelül 34-36 óránként aktív. A kitörés időtartama kb.



25 perc, magassága pedig kb. 22 m. A legutóbbi kitörés alapján kiszámított következő időpontról a község honlapján adnak tájékoztatást. Ez csupán tájékoztató jellegű, ha látni szeretné ezt a természet és az ember által létrehozott egyedülálló jelenséget, türelmesnek kell lennie. A kitörés tényleges időpontja eltolódhat későbbre de akár korábban is bekövetkezhet. A település északnyugati részén található a Malé Brdo állami természetvédelmi terület, ahol bükkösök, tölgyesek és rétek természetes életközössége található. A község környékén különböző opálfajták is megtalálhatók.

 [herlany.sk](http://herlany.sk)

Ha véletlenül rosszkor érkezett a gejzírhez, elindulhat Ránkfüredről a Ránki sziklák felé. Ezekről a kilátósziklákról jó idő esetén egészen a Magas-Tátra csúcsait is látni lehet. A sziklákhöz Ránkfüredről a zölddel jelölt túraútvonal vezet.

## **AEROKLUB FUTURE FLY** **MAGYARBÖD (BIDOVCE)**

Mondjon búcsút egy időre a gravitációnak, és legyen tesztpilóta. Ez az élmény felpörgeti az adrenalinszintet és minden érzékszervet felerősít. Egy tapasztalt oktatóval nemcsak az alattunk elterülő hatalmas földterületek látványát élvezheti, hanem a repülőgép vezetésének felelősségét is. Az Aeroclub fő célja a nagyközönség sportrepülés iránti érdeklődésének elmélyítése és a repülőturizmus népszerűsítése. A pilótacsapat tagjai számára ez a munka kedvtelés és küldetés is egyben.

 [leteckaskola.sk](http://leteckaskola.sk)

Ha nem fél a magasságtól, engedje át magát a szabadesésnek egy tandemugrás vagy egy szülő ejtőernyős ugrás során. Minden szükséges ellátást az oktatók és tandempilóták kiváló csapata biztosít.

 [compact.sk](http://compact.sk)

---

## **ROMÁN GÓTIKUS TEMPLOM** **PETŐSZINYÉN (SVINICA)**

Ez az egyik legjelentősebb román-gótikus stílusú szakrális épület a régióban. A templom öteemeletes tornya már messziről felkelti a figyelmet. A belső tér ezenfelül olyan kincseket rejt, amelyekről kevesen tudnak. Az olasz-bizánci stílusú falfestménytöredékek a 14. század első feléből származnak. Fő motívumuk az Utolsó ítélet, amely a bűnösök kíntzásának kegyetlen jeleneteit örökíti meg. A templomban kiállítás is látható a felújításáról és a régészeti feltárásról készült fényképekből, amikor a középkori település maradványait fedezték fel. A templomlátogatáshoz előzetes telefonos bejelentkezés szükséges:



 +421 907 581 501

---

## **DARGÓI HÁGÓ**

A Dargói hágó elsősorban úgy maradt meg az emlékezetünkben, mint a szovjet és a visszavonuló német hadseregek közötti heves csaták helyszíne. A csata a nagyságát, intenzitását és az áldozatok számát tekintve az egyik legnagyobb volt Szlovákiában. Az áldozatok tiszteletére emlékhelyet hoztak létre. Ennek része a művet emeltek. Ennek része a Felszabadulás és győzelem című szoborcsoport, amely Löffler Béla szobrászművész alkotása, továbbá a Harci dicsőség emléksarnok és két kiállított páncélkocsi. Az emlékmű és a Harci dicsőség csarnokának fenntartója az Abaúji Kulturális Központ.

 [kulturaabova.sk](http://kulturaabova.sk)



## ALSÓMISLYEI ARCHEOSKANZEN (NIŽNÁ MYŠĽA)

A megfelelő módon ismertetett történelem nemcsak a nagy, hanem a kis érdeklődők számára is érdekes. Ez a régészeti terület világviszonylatban is az egyik legjelentősebb, fokozatosan bővül az itt létrehozott régészeti szabadtéri múzeum. Alsómislyét már 1892-ben régészeti lelőhelyé nyilvánították. A feltárt leleteket a helyi múzeumban állítják ki, egy 13. századi egykori kolostor helyiségeiben. Az egyedülálló leletek között ékszerek, kerámiák és csontvázleletek találhatók. Unikális lelet az itt megtalált bronzkori áldozógödör, amely az áldozatok maradványait is tartalmazza. A közeli Várhegy régészeti lelőhelyen a korai és középső bronzkorból származó rönkházak másolatai találhatók. A lelőhely közelében találhatóak a 13. század elejéről származó, **Koscelek** nevű, kora gótikus templom benőtt maradványai is. A templom egy középkori településhez tartozott, amely egykor ezeken a helyeken létezett. Része a Felső-abaúji Tanösvénynek, amely keresztülhalad Alsómislyén.



 [archeoskanzen.sk](http://archeoskanzen.sk)

---

## HADITECHNIKAI PARK ESZKÁROSON (SKÁROŠ)

A szabadtéri haditechnikai múzeum a II. világháború során a területen zajló súlyos harcoknak állít emléket. A falu feletti ligetben található egy szovjet T-34-es páncélozott harckocsi, amely állítólag részt vett a berlini csatában, egy ZiS-2 páncéltörő ágyú, egy 76 mm kaliberű ZiS-3 divíziós löveg és két tarackágyú. Az emlékparkban egy monumentális Felszabadulási emlékmű és Az ismeretlen szovjet katona

sírja is megtalálható, Pavol Merjavý építész-mérnök és Bartusz György szobrászművész alkotásai. Eszkáros volt az első felszabadított falu a Kassai járásban, és a hadművelet során teljesen megsemmisült. A múzeum szemléltető tanteremként szolgálhat a fiatalabb generációk számára.

A község területén egy középkori kővár maradványai is megtalálhatók, **Eszkáros várának** is nevezték. A várat valószínűleg a 13. és 14. század fordulóján építették nemesi székhelyként. Andezitből épült, amely a környék jellemző kőzete. Ma már csak az egykor majdnem három méter vastag falazat maradványai hevernek itt némán. A várhoz a faluból kiinduló zölddel jelzett túraútvonalon juthatunk el, az út végén egy meredek szakaszt kell majd leküzdenünk. A jó erőnléttel bírók tovább is haladhatnak, egészen a Nagy-Milicen álló Károlyi-kilátóig.

A Marocká hoľa természetvédelmi területen található a határkő és az Eszkárosi-kilátó, ahonnan szép kilátás nyílik déli szomszédainkra, de Kassára, a Rozsnyói és Szalánci hegyekre is.

---

## **A SZALÁNCI VÁR (SLANEC)**



Menjen a természet és fedezze fel a Szalánci vár romjait! A vár egy meredek dombon magasodik Szalánc faluja fölött, ott várja a látogatókat. Valószínűleg a 13. században épült, és több birtokosa is volt. Az uradalom tulajdonosa, Forgách József 1815-ben felújította a főtoronyt, és családi múzeumot és képtárat hozott létre benne. A második világháború alatt a torony, amelyet ma Nebojsa néven ismernek, fokozatos hanyatlásnak indult, míg végül az időjárási körülmények hatására teljesen összeomlott. Jelenleg a Mentsük meg Szalánc várát civil egyesület dolgozik a történelmi műemlék újjáélesztésén, remélve, hogy a megszűnt képtár és a Forgách-család múzeuma is újjászülethet. A Nebojsa-torony a jövőben is kilátóként szolgálhatna, mert a környező táj valóban csodás. A várhoz a faluból kiinduló pirossal jelzett ösvényen jutunk el.

 [hradslanec.sk](http://hradslanec.sk)

# KATONAI BUNKEREK AZ I. CSEHSZLOVÁK KÖZTÁRSASÁG IDEJÉBŐL SZALÁNCHUTÁN (SLANSKÁ HUTA)

1937-ben és 1938-ban 55 katonai vasbeton erődítményt építettek Szalánchután, Kozmán (Kuzmice) és Alsómihályiban (Michalany). A határ melletti bunkerek építésének célja az volt, hogy megakadályozzák a magyar csapatok behatolását Csehszlovákia területére. Körülbelül 20 bunker maradt fenn, ezek az Izra-tóhoz vezető túraútvonal mindkét oldaláról láthatók (zöld jelzés). Két bunker közvetlenül Szalánchután található.

---

## AZ IZRA-TÓ



445 m tengerszint feletti magasságban fekszik, és közigazgatásilag Szalánchuta része. Területe körülbelül 5,1 hektár, legnagyobb mélysége pedig körülbelül 7 méter. A múltban egy hatalmas sziklatömb és föld lecsúszásából alakult ki, ez ugyanis lezárta a völgyet és így jött létre a természetes tó. Bogyós gyümölcsökkel, gombákkal és különféle gyógy- és védett növényekkel teli erdők veszik körül. A tó környékén a turisták megpihenhetnek, számos érdekes túraútvonalat járhatnak be, és a kerékpárosok, horgászok és gombászok is megtalálják a számításukat.

---

## A NAGY-MILIC


A Nagy-Milic határhegy a szlovák-magyar határon található, tengerszint feletti magassága 895 méter. A csúcán egy, a 20. század 30-as éveiben épült vasbeton oszlop áll, amely határoszlopként szolgál. A határ menti hegytől mintegy 600 m-re a zöld jelzést követve, már a magyar oldalon található a **Károlyi-kilátó**, amely mintegy 17 m magas. A Nagy-Milicre egy tanösvény vezet, amely a szalánchutai községi hivataltól indul és a Nagy-Milic csúcán ér véget (a zöld után a sárga jelzést kell követni) A hegy Eszkáros és Szalánc felől, illetve az Izra-tó felől is megközelíthető.

# SZLOVÁK KARSZT NEMZETI PARK

Hagyja maga mögött a város nyüzsgését és tisztítsa ki az elméjét a természetben. A csörgedező patak és az erdő susogása lemossa a munkával teli hétköznapi élet okozta stresszt. Egy ilyen lelki megtisztulás ideális helyszíne a Szlovák Karszt Nemzeti Park, amely Szlovákia déli részén fekszik, a magyar határ közelében. Az Abaúji régióba csupán a keleti része tartozik. A területet fennsíkok rendszere alkotja, számos felszín alatti és felszíni karsztjelenséggel, folyóvölgyekkel és szurdokokkal. A Szlovák Karszt Szlovákia egyik legszebb területe, és egyben Közép-Európa legkiterjedtebb karsztvidéke is. A Szlovák-karszt és a szomszédos, magyarországi Aggteleki-karszt barlangjai 1995 óta szerepelnek az UNESCO kulturális és természeti világörökségi listáján. A Szlovák-karszt bővelkedik a jelzett túraútvonalakban, és a szomszédos községekben is számos látnivalót találunk.

 [npslovenskykras.soposr.sk](https://npslovenskykras.soposr.sk)

## A TORNAI VÁR



A Tornai vár romjai egy feltűnő mészkőhegy csúcsán állnak, Torna község (Turňa nad Bodvou) felett. Valószínűleg a 13-14. század fordulóján épült, és a Tornay-nemzetség tulajdonában állt. Később több tulajdonos is megfordult itt, számos viszontagságnak kellett ellenállnia. Végül 1848-ban tűzvész martaléka lett, és azóta már csak rom. Jelenleg a Tornai vár megmentésére létrehozott civil egyesület próbálja helyreállítani. A falak magasságából nyíló tágas látóhatár lenyűgözi a panorámák szerelmeseit. A monda szerint éjjelente a falakon egy várúrnő szelleme jelenik meg, aki féltékenységből megölt egy fiatal nemes, és a hűgára fogta a dolgot. Amikor kiderült az igazság, az úrnő megölte magát és azóta céltalanul bolyong a várban. Nos, ezt tudva, eltöltene a várban egy éjszakát? A várhoz a faluból induló kékekkel jelölt útvonalról lekanyarodva lehet eljutni. Az ösvényt követve egészen a Szádelői-fennsíkra jutunk, onnan pedig a sárga jelzésen Áj községbe.

 [castrumthorna.eu](https://castrumthorna.eu)



# RÉVA PANZIÓ

A kellemes, otthonos légkör és az étteremmel is rendelkező szálláshely stratégiai elhelyezkedése arra hívogat, hogy több napot is eltöltsön el a Karszt területén, Abaúj és Gömör határán.



 [penzionreva.sk](http://penzionreva.sk)

## SZÁDELŐ ÉS A SZÁDELŐI SZURDOK (ZÁDIEL)



Ez a kicsi, de annál különlegesebb község a Szlovák Karszt Nemzeti Park területének szélén fekszik, és kaput nyit a Szádelői – szurdokra, erre a páratlan szépségű természet alkotta díszletre. A hatalmas, karsztos eredetű sziklás szurdok mintegy 3 km hosszú, és már messziről is lenyűgöző. A Szár-patak vízének fáradhatatlan tevékenysége felejthetetlen zugokat, sziklákat és apró öblöket hozott létre. Egyes helyeken a szurdok mindössze 10 méter széles, és a mészkőfalak a 300 méteres magasságot is elérik. Már ezeknél a méreteknél fogva is Európa természeti különlegességei közé tartozik a Szádelői szurdok. Ha nem elégszik meg azzal, hogy alulról szemléli a karsztos meredélyeket, másszon fel a Szádelői-fennsíkra, ahonnan több helyről is lélegzetelállító kilátás tárul elénk.


 [npslovenskykras.soprsr.sk](http://npslovenskykras.soprsr.sk)

A Szádelői-szurdok sziklái és zátonyai a sziklamászás iránt szenvedélyesen érdeklődő adrenalinfüggők körében is népszerűek. Többek között a jól ismert kőtornyot, a Cukorsüveget látogatják előszeretettel, amely edzőpályaként szolgál. A 105 méter magas, keskeny sziklaoszlop próbára teszi az állóképességet, a kitartást és a türelmet. Ne feledje azonban, hogy egy nemzeti parkban tartózkodik, és a hegymászás csak túravezetővel engedélyezett, a ritka madárfajok költési időszakán kívül. A sziklamászást tanfolyamon is elsajátíthatja, tapasztalt oktatók vezetése alatt, ám ehhez időben kell időpontot foglalnia.

 [rozlomity.sk](http://rozlomity.sk)

A varázslatos Szádelői szurdokban tett kisebb-nagyobb túra után a Szádelői menedékházban csillapíthatja éhségét és szomját. Sütögetésre is van lehetőség, és játszótér is van.

 Facebook: [ZadielskaChata](https://www.facebook.com/ZadielskaChata)

 +421 58 7979222

---

## NÖVÉNYTEMLOM ÉS A DEBRŐDI SZENT LÁSZLÓ-FORRÁS (DEBRAĎ)



A figyelemre méltó növénytemplom a Jászói síkságon fekszik, a bővízü László-forrás közelében. Ez egy részben felújított gerendás kápolna azon a helyen, ahol a 15. század végén Szent László temploma állt. A templom lerombolása után az egykori templom alapjain kőfalat és egy jelképes faszerkezetet emeltek, az egykori templom formáját követve. Az alapok között kinőtt fát meghagyták, lassan a benővi a templom fagerendáit.

A kápolnában egy kőből készült oltár és egy kőből készült rózsafüzér található. A felújított kápolnát felszentelték, és számos jelenést és csodát tulajdonítanak a helynek. A kápolna mögött egy fakereszt található Krisztus testével. A kápolna és a forrás ismét keresztény zarándokhely, különleges kisugárzása és energiája van. Azt mondják, hogy a **Szent László-forrás** csodatételként jött létre. Amikor a király a kunok ellen harcolt, seregét bekerítették, és víz nélkül maradt. Egy legenda szerint a király a kardját a földre szúrta és imádkozott. Amikor a kardot kirántotta, a helyén forrás fakadt. Egy másik változat szerint a király lóháton imádkozott, és amikor befejezte imáját, a lova dobbantott egyet, és a földből víz tört fel. Ez a forrás felfrissítette a katonákat, és bő vize a mai napig megmaradt, nem száradt ki. Akár hívő, vagy csak mosolyog ezeken a szavakon, a Növénytemplom és a Szent László-forrás valóban megér egy látogatást. A kápolna és a forrás Debrődről, de Jászó felől (Jasov) is megközelíthető a sárga turistaösvényen. Debrődről egy zöld jelzéssel ellátott kerékpárút vezet a forráshoz és Ájfalucska (Hačava) felé, ahol csatlakozik a piros jelzésű kerékpárúthoz.

---

## **A HETÉNYI BARLANG (HATINY)**

Az erdő szélén, Debrődtől mintegy 2,5 km-re keletre, a község Hetény nevű részében, egy sziklatömbben található. Jelöletlen erdei ösvényeken közelíthető meg, és a barlangot látogatók száma nem korlátozott. A barlangba egy háromszög alakú nyíláson keresztül lehet bejutni, a teljes hossza 30 méter. A barlangot egy földalatti patak tevékenysége alakította ki, cseppkődíszeket nem tartalmaz. 1944 óta természeti emlékhellyé nyilvánították.

 [GPS 48.6525464N, 21.0009094E](#)

---

## **SOMODI (DRIENOVEC)**

Somodtól nem messze, a kék turistajelzés útvonalán található a **Somodi fürdő**, ahol a 19-20. század fordulóján élénk társasági élet zajlott. Ma szociális szolgáltató létesítmények találhatók itt. A komplexum része az **Aranypáva** étterem, amely a hagyományos európai konyha mellett helyi specialitásokkal is várja a látogatókat. Az étterem mellett egy park található, játszótérrel. Több turistaösvény is átszeli ezt a területet.

 [drienoveckekupele.sk](#)

A Somodi fürdőtől körülbelül 2 órányi sétára, északnyugat felé, a kék túraútvonalon haladva, egy mesebeli földet találunk, a csend világát, a **Miglinc-fennsíkot**. Ezen az útvonalon találjuk a Somodi-barlangot is, továbbá egy autentikus gyümölcsöst, a Miglinc-forrást és az 1945-ben elesett katonák emlékművét is.

## ÁJFALUCSKA (HAČAVA)

A falu az Áji-völgyben fekszik, és ideális kiindulópont a környékbeli túrákhoz. Itt található a Szádelői és a Jászói fennsík, ahol számos kilátópontot találunk. A faluban megmaradt néhány eredeti faház és falazott parasztház is.

A Horné lúky tanösvény Ájfalucskából indul, és a Szlovák Karszt Nemzeti Park festői tájain halad keresztül, ahol rétek, legelők és erdők váltják egymást. A tanösvény egy kilátópontnál ér véget, ahonnan a Szádelői-szurdok merőleges sziklafalait láthatjuk. A tanösvény mentén hét információs táblát olvashatunk el, ezek magáról a tanösvényről, a nemzeti parkról, a faluról, az állat- és növényvilágról adnak tájékoztatást. Az út körülbelül két és fél órát vesz igénybe.

---

## ÁJ (HÁJ)

A falu a romantikus és karsztos Áji völgy elején található, amely két síkságot választ el egymástól, és hasonlóan érdekes túraútvonalakat kínál a Szlovák Karszt tájain. Az említett Áji-völgyön kívül a elindulhatunk a Tornai vár, a Szádelői vagy a Miglinc fennsík irányában. Vannak még más érdekességek is! Az egyik leglátogatottabb az **Áji - vízesés**, amely az Áji -patak medrében alakult ki, és az Áji-völgyön folyik át. A lépcsőzetesen zuhanó türkiz árnyalatú víz nem egy fotográfust megbabonázott már. A vízesések a falu végén található, magasságuk 1-7 méter, vízbőségük a csapadék mennyiségétől függ. Téli a vízesések gyakran befagynak, jégfalakat és jégcsapokat képeznek. Áj községből jutunk el ide, a sárga ösvényen haladva Ájfalucska irányába.







Áj falunak van még egy különleges látnivalója. Ez egy több mint 7 méter magas **angyalszobor**, tört szárnnyal. Polisztirolból készült, és cementtel erősítették meg. Nincs különösebben gazdag történelme, de a turisták számára mégis vonzó látványosság. A Gene Hackman és Owen Wilson főszereplésével készült Ellenséges terület c. filmhez készült, a díszlet egyik darabjaként. A film világpremierje 2001-ben volt. A forgatás befejezése után a stáb a szobrot a községnek adományozta. A szobor a temető területén áll, a katolikus templom mellett, Áj község határában. A „Filmes angyal” feliratú jelzéseket követve könnyen megtalálható. Közvetlenül a faluban található egy érdekes ház és egy műhely, egy eredeti **fazekas termékeket** árusító bolttal együtt. Az agyagba itt Amália Holíková asszony leheli a lelket, kézzel forgatott vagy modellezett kerámiákat készít belőle. Óskori kerámiák másolataival is foglalkozik, workshopokat és tanfolyamokat szervez, valamint fából készült kerámiák égetéséhez kemencéket épít, amelyekből a kertjében is találunk néhányat. A fazekasműhely alkalmi és előre bejelentett látogatók számára is nyitva áll.



 [hrnciarstvo.webnode.sk](http://hrnciarstvo.webnode.sk)

## JÁSZÓ (JASOV)

Jászó a Kassai-katlan délnyugati részén fekszik egy hatalmas mészkő-szikla tövében, amely a Szlovák Karszt legkeletibb kinyúlása. A Jászói sziklához egy tanösvény vezet, amely a Jászói barlangtól indul,

és átszeli a Jászói Tölgyes rezervátum keleti szélét. Az ösvény útvonala csak a középső részen nehezebb, amikor az útvonal a kolostortemető körül a szikla tetején lévő kilátó felé emelkedik. Ezután az ösvény tovább ereszkedik egészen a Jászói barlangig. Az ösvényen 7 információs táblát helyeztek el, amelyek a nemzeti parkkal, az erdőekkel, az állatvilággal, a növényvilággal és a Jászói barlanggal foglalkoznak. Az egész évben körbejárható tanösvényen körülbelül 90 percig tart a gyaloglás.



 [naucnehodniky.eu/naucny-chodnik-jasovska-skala/](http://naucnehodniky.eu/naucny-chodnik-jasovska-skala/)

## A JÁSZÓI KOLOSTOR

A falu meghatározó épülete a **Premontrei Kolostor**, amely Szlovákia legnagyobb késő barokk épülete. Jelentős késő barokk-korabeli osztrák művészek alkotása. Építését 1746-ban kezdték el, ünnepélyes felszentelésére 1766. szeptember 24-én került sor. Ma az egész épület nemzeti kulturális műemlék. Az egész kolostor központja a Keresztelő Szent János apátsági templom. A kolostorban található Szlovákia egyik legértékesebb könyvtára is, mintegy 80 ezer kötettel. Végül, de nem utolsósorban a kolostor területe a kertépítészet emlékeként is jelentős: a nagy kolostorkert a 18. század közepén jellemző kertépítészetének példája.



 [opatstvojasov.sk](http://opatstvojasov.sk)

## A JÁSZÓI BARLANG

Ismerje meg a Jászói barlang, Szlovákia első bejárható barlangjának titokzatos földalatti világát! A Jászói barlang az UNESCO világörökségi barlangok közül a leggyorsabban közelíthető meg Kassáról. Az út körülbelül fél órát vesz igénybe. A barlangterápiában használt gyógyhatások mellett a Jászói barlang a történelem hű tanúja is. A barlang falain számos feliratot és rajtot találunk, például egy rendkívül értékes feliratot 1452-ből, amely a brandýsi Giszkra János csapatainak a losonci csatában aratott győzelmét örökíti meg. A barlanghoz számos régészeti lelet is kapcsolódik, amelyek alapján egyértelmű, hogy már a neolitikumban is lakott volt. A barlang több részét gazdagon díszítik a szinterek, „kővízesések” vagy dobok. A szakértők a barlangban 19 denevérfajt fedeztek fel, amelyek főként télen gyülekeznek itt. A Jászói barlang a nagy patkósdenevér egyik legfontosabb telelőhelye Szlovákiában. A barlang bejárható részének hossza 720 méter, a barlangszéta 45 percet vesz igénybe. Állóképesség azonban kell hozzá, hiszen a látogatóknak 314 lépcsőfokot kell megmászniuk. A barlang hőmérséklete 8,8 és 9,4°C között változik, a relatív páratartalom pedig 90 és 98% közötti.



 [ssj.sk](http://ssj.sk)

## A JÁSZÓI HALASTAVAK

Egy saját halastó megadja azt a lehetőséget, hogy fogd ki és dobd vissza-módon horgásszunk. A szállásunkat horgászházakban foglalhatjuk le. A lomb- és tűlevelű fákkal körülvett vízparton egész évben jólesik a pihenés, a tó körül bármelyik évszakban tehetünk egy kellemes sétát.



 [rybnikjasov.sk](http://rybnikjasov.sk)

## MECENZÉF (MEDZEV)



Ismerje meg a történelmi Mecenzéf városának hangulatát, amely Kelet-Szlovákia legdélebbben fekvő német múltú települése. A német és flamand telepesek intenzív nyomai még ma is láthatók a központban található városi házak és udvarok építészetében. A kézművesek, kovácsok, bányászok és hámorkezelők mesterségének fortélyai is jól ismertek. Mecenzéfen a beszéd is más, itt a mántát beszélik, amely nemzedékről nemzedékre száll. Mecenzéfet a jeles szülött, Rudolf Schuster volt köztársasági elnök, lelkes fotográfus kapcsán is szokták emlegetni. A **Schuster Családi Mozgóképmúzeum** kiállításának alapját a fényképezési és filmes felszerelések gyűjteménye, valamint számos ország elnökének adományai képezik, de van itt néprajzi gyűjtemény és a hámorban gyártott szerszámok készítésének dokumentálását is megtaláljuk. Hogy mi az a hámor, hogyan használták a fúvókákat és a vízkereket a vasérc feldolgozásában, azt a **Szlovák Műszaki Múzeum kiállításából** tudhatjuk meg, közvetlenül Mecenzéfen A helyi kovácsokat egykor egész Magyarország legjobb szerszámkovácsainak tartották. A hámor miniatűrjét Kassán is megtekinthetjük, a Fazekas utcai (Hrnčiariska ulica) kovácsműhelyben. Az itt tett látogatás egyben egy meghívó a valódi mecenzéfi hámor, a Tischler hámor megtekintésére. Rendhagyó dolgok rendhagyó helyeken. Pontosan ezt mutatja be a Kassa központjában található kovácsműhely, amely a mecenzéfi kovácsmesterség élő műszaki emléke. További felfedezésekért látogasson el a **csillagvizsgálóba** és a **planetáriumba**, ahol különösen a gyerekek tanulhatnak sokat a csillagászatról, játékos és szórakoztató formában.



 [medzev.sk](http://medzev.sk)

 [stm-ke.sk](http://stm-ke.sk)



## SÚGÓ RANCS (RANČ ŠUGOV)



Mecenzéftől mindössze néhány kilométerre, a Sűgő-völgy űdülővezete ideális feltételeket kínál a túrázáshoz, kerékpározáshoz és az agroturizmus-hoz. A Szlovák-karszt gyönyörű környezetében található családias jellegű kis erdei vendégház a szálláson kívül pihenést, romantikát és szórakozást is nyújt az egész családnak. A központon keresztül több halastó és víztározó is megtalálható, ezeket régen a bányászati munkálatokhoz használták. Ma már inkább a csónakázásra és romantikus sétákra alkalmasak.

 [rancsugov.sk](http://rancsugov.sk)

---

## SZEPSI (MOLDAVA NAD BODVOU)

A város Kassától mintegy 30 km-re, a Kassai-katlan nyugati részén található. A város első írásos említése 1255-ből származik, amikor a tornai váruradalom része volt. Szepsi a középkori kereskedelmi útvonalak kereszteződésében feküdt. Mára a központja megújult, városi parkja is van, információs központot és számos érdekes műemléket is találunk itt.

**A Néprajzi Múzeum és Kovácsműhely** egy jellegzetes abaúji ház ház a 19. század közepéről, amelyben egyedülálló bemutatót láthatunk a kovácsmesterségről. A kovácszerszámok mellett megtalálhatók a cipész-, kalapos-, szabó- és mézeskalácsos céhek szerszámjai, eszközei is.



Mivel Szepsi a kereskedelmi útvonalak kereszteződésében feküdt, és a kereskedők ezen a helyen találkoztak, a városban két- és háromemeletes pincéket építettek a bor és a mezőgazdasági termények tárolására. Az egyik ilyen pincében, amelyet véletlenül fedeztek fel a városi kultúrház alatt, található a **Bormúzeum**, amelyet a város szűlöttjének, Szepsi Laczkó Máté prédikátornak, tanárnak, történésznek és költőnek szenteltek. Kevesen tu-

dják, hogy ő írta le az egyik legfinomabb édes bor, a tokaji aszú első receptjét, és az általa feltalált eljárást ma is alkalmazzák. A városban egy fából és a márványból készült emléktáblája is van a neves szülöttnek. A Bormúzeum és a Néprajzi Múzeum az információs központban vagy telefonon történő előzetes bejelentkezés alapján látogatható:

 +421 905 278 215

---

## **BUZITA (BUZICA)**

Nézzon bee a távcsőbe, legyen türelmes és gólyára fel! De csak a megfigyelésük miatt, mert ennek a falunak a ritkasága a póznák tetején található sok-sok gólyafészek. Szlovákia egyetlen olyan települése, amely 2014-ben elnyerte az Európai Gólyafalu díjat. Önkormányzata nagy hangsúlyt fektet arra, hogy megfelelő körülményeket teremtsen a gólyák számára. Ezt bizonyítja az új táplálékbázis és vadászterület, amely lehetővé teszi, hogy a gólyák tartósan a faluban maradjanak. A buzitai **Malom** egy egyedülálló, ám kevésbé ismert ipari műemlék, ahol megismerhetjük a fehér kincs, a liszt előállítását. A Szentimreyek 1811-ben épült klasszicista magtárát később gőzmalommá alakították át. Kiváló minőségű gabonát és búzadarát őröltek benne 1953-ig. A műemlék ma múzeumként működik, és a látogatók mindent megtudhatnak itt a gabona feldolgozásáról. Ha érdekelne egy látogatás, előzetesen kérjen időpontot az önkormányzati hivatalban:

 [obecbuzica.sk](http://obecbuzica.sk)

---

## **STÓSZ (ŠTÓS)**

Stósz valószínűleg a legrégebbi lakott falu a Bódva festői szépségű völgyében. Egykor királyi bányászvárosi rangot kapott, és Mária Terézia uralkodása idején a bányászat nagy virágzásnak indult a településen, amely egészen a 19. század elejéig tartott, amikor a bányákat bezárták. Stósz később később a készyártásról és a gyógyfürdőjéről vált híressé.

 [stos.sk](http://stos.sk)



A falu közepén található Fábry Zoltán, szlovákiai magyar író, értelmiségi, irodalomkritikus emlékháza. Egész életét a stószai családi házában töltötte, ahol minden személyes tárgyát és közel 10 000 könyvből álló könyvtári gyűjteményét megőrizték. A látogatás hétköznapi előzetes bejelentkezéssel lehetséges.

 [wp.kcubar.sk/pamatny-dom-zoltana-fabryho/](http://wp.kcubar.sk/pamatny-dom-zoltana-fabryho/)

A **Stószai Klimatikus Gyógyfürdő** a falu közelében található, gyönyörű természet veszi körül, számos illatos fenyővel és lucfenyővel. A fürdő klímája gyógyhatású, elsősorban a légutak megbetegedéseit kezelik

itt. Itttartózkodását különféle kezelésekkel és egy wellness-szel is színesítheti, hogy a test és lélek is üdítően pihenhessen. A parkfürdő nemzeti kulturális műemlék. Teljes területe 4,5 hektár, ahol több mint 200 ritka fa- és növényfaj megtalálható. A parkot díszítő elemek között láthatunk vízeséseket, patakot, szökőkutakat, tavakat és egy szabadtéri galériát is, Löffler Béla szobrászművész alkotásaival, aki Stószon élt és alkotott. Ha hosszabb túrát szeretne tenni, kipróbálhatja a piros ösvényt, amely a szép kilátást is nyújtó Fecske-hegyre vezet, és onnan tovább is folytathatja útját a Rablókő (Zbojnická skala) és Kloptanya (Kloptaň) felé. Az ellenkező irányban a Stósz-nyereg irányában indulhatunk el. Ezt követheti Szomolnok (Smolník) és a romantikus bányató, a Szomolnoki taich.

 [kupele-stos.sk](http://kupele-stos.sk)

## A RUZSINI VÍZTÁROZÓ (RUŽÍN)

A víztározót a Hernád folyó duzzasztásával hozták létre a Bujani-hegyek mély, kanyargós völgyében. A tavat a Ruzsin I. főtározó és a Ruzsini II. kiegyenlítő tározóból alkotja. A villamos energia termelés és az árvízvédelem mellett rekreációs célokat is szolgál. Gyönyörű környezete ideális a csónakázáshoz és a horgászathoz. A környező erdőkben túraútvonalakat is talál, amelyek végigvezetnek a területen. A Kassához a legközelebbi üdülőhely a Kassahámor (Košická Hámre) településen található.


## MIMI FARM APÁTIBAN (OPÁTKA)



Fedezze fel velünk a méhkaptár életének titkait. Ne hagyja ki ezt a páratlan lehetőséget, hogy testközelből figyelhesse meg a méhek életét. Kóstolja meg a különböző mézfajtákat egy helyi méhésznél, próbálja fel a méhészkalapot, és tanulja meg, hogyan kell méhviaszgyertyát készíteni. Mindezt egy kiterjedt erdővel körülvett völgyben fekvő falu gyönyörű környezetében.

 [mimifarma.eu](http://mimifarma.eu)

## SZIVEC (SIVEC)



A Ruzsini víztározó fölé magasodó sziklás Szivec a környékbeli kirándulók gyakori célpontja, ahonnan megkapó kilátás nyílik a Ruzsin kanyargós völgyére. A hegyen és a környékén érdekes karsztjelenségek találhatóak, a Sivec pedig kétségkívül a Fekete-hegység legszebb csúcsa. A ruzsini útelágazástól, a Kassahámor mögött hídon indul az odavezető zöld és sárga színnel jelölt túraútvonal.

## LESANKA SZÁLLODA ÉS WELLNESS



A csendes erdei környezetben található szálloda kellemes családi légkörrel, minőségi szolgáltatásokkal, finom ételekkel és hangulatos wellness részleggel fogja elnyerni tetszését. Romantikus üdüléshez és gyermekes családok számára egyaránt alkalmas. Nyáron a nyári teraszon, télen a forró kandalló mellett pihenhet, az aktívabbak pedig biztosan nem hagyják ki a bowlingot, a teniszpályát vagy a fitnesztermet.

 [hotel-lesanka.sk](http://hotel-lesanka.sk)

## SÁROSKŐSZEG (KYSAK)



Sároskőszeg a Hernád völgyében, a Hernád folyó jobb partján fekszik, fontos vasúti csomópont. A régi kőszegiei hagyományos foglalkozása a mészégetés volt, erről tanúskodik **Ondrej Gaš mészégető kemencéje**. Ez a jó állapotban lévő, körülbelül 10 méter magas ipari emlék egy kis kertövezet elején, az erdő szélén található. A falu természeti látnivalói közé tartozik a **Kőszegi-barlang**, amelyet véletlenül fedeztek fel a helyi kőfejtőben zajló munka közben. A barlang egy kis labirintust alkotó, mintegy 72 m hosszúságú járat, amely 7 denevérfajnak biztosítja az áttelelést. A múltban a cseppkődszei tönkrementek, és néhány járata beomlott. A barlanghoz Kőszegről kb. 30 perc alatt lehet eljutni erdei ösvényeken. A barlang előtt van egy pihenőhely, padokkal. Itt található a **sároskőszegi vár** romjai is. Eredete a középkorra nyúlik vissza. Ma már csak a falak maradványai láthatók, de az információs tábla segítségével elképzelheti, hogyan nézett ki egykor a vár. Romjai a falutól északnyugatra található, ide erdei ösvényeket át juthatunk el. Sároskőszegről beszélve nem szabad megfeledkeznünk a **Jánošík-bástyáról** sem. Ez egy 523 m tengerszint feletti magasságban lévő, mintegy 45 méter magas szikla, amely népszerű a sziklamászók és a turisták körében. Magas mészkő-dolomit sziklaképződmány alkotja, amelynek lejtői meredeken ereszkednek le egészen a Hernád-völgyéig. Igazán varázslatos kilátás nyílik innen a környező tájra, valamint a völgybe, amelyen keresztül vasút halad. A Jánošík-bástyát Sároskőszegről, a piros jelzésű ösvényt követve érhetjük el.

---

## SÁROSKISFALU/TAPOLCSÁNY (DRUŽSTEVNÁ PRI HORNÁDE)

A mai község két faluból, Tapolcsányból (Tepličany) és Sároskisfaluból (Malá Vieska) jött létre, a Hernád-völgyében fekszik, Kassához közel. A Hernád különösen vonzó az evezést kedvelők és a horgászok számára. A túrázók és a kerékpárosok a Hernád és a Hrubša patak közötti őserdős szakaszt kedvelik, amelynek a „Vizek között” (Medzi vodami) nevet adták. Biztonságos és jelzett kerékpárúton Hernádtihany (Ťahanovce) községből juthatunk el Družstevná pri Hornáde-ba.



A faluban található a SOSNA ökológiai oktatóközpont, egy természetes kerttel. A SOSNA képzéseket és tanfolyamokat, előadásokat, kiállításokat és kirándulásokat is szervez a környezetvédelemmel, az éghajlattal vagy a felelősségteljes életmóddal kapcsolatban. Évente tavaszi és nyári fesztiválokat, élményekben gazdag művészeti rendezvényeket, kézműves tanfolyamokat, valamint különböző oktatási programokkal várják az érdeklődőket. Itt látható a „Hobbit-ház”, amely kizárólag természetes anyagokból épült „ház”, az ököcentrum szalmabálákkal szigetelt, agyagvakolattal ellátott épülete és még sok más. A nagyméretű, tanúsított természetkert egy ökológiai, terápiás és klimatikus funkcióval rendelkező telek bemutatására szolgál. A kert kirándulások, kertvárosi táborok és ifjúsági programok helyszíne, tele van inspirációval, természetes illatokkal és művészettel, miért is ülnénk otthon?



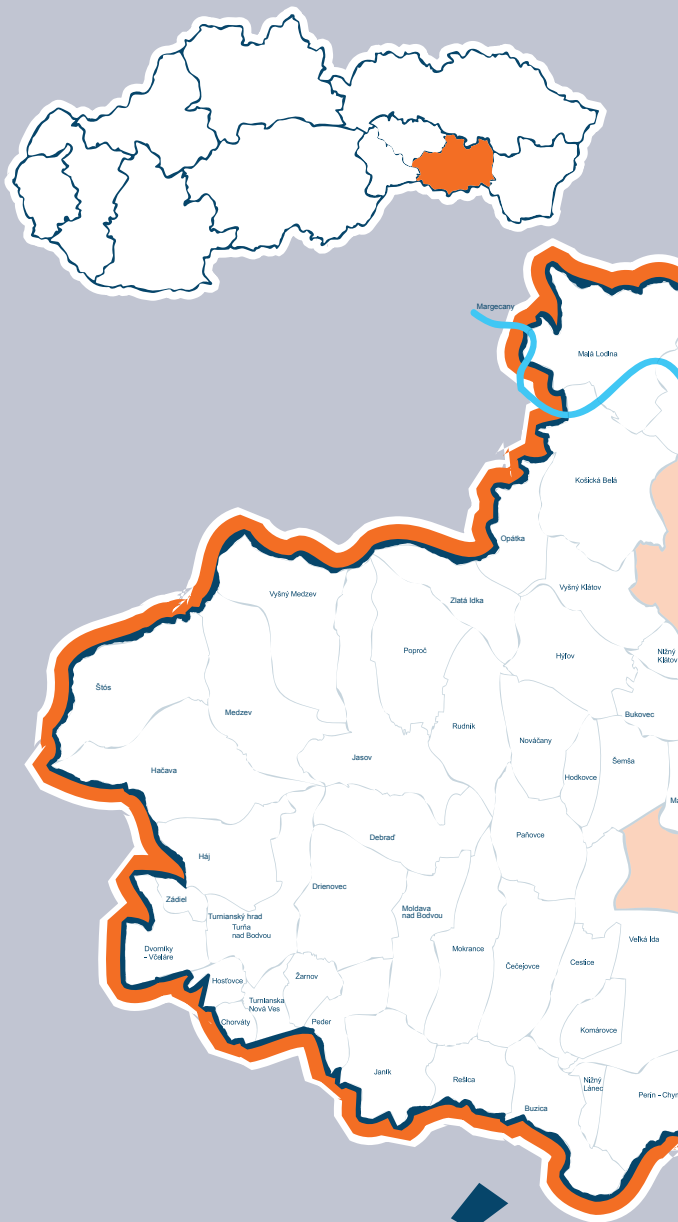
 [sosna.sk](https://sosna.sk)

## A HERNÁDSZOKOLYI VÁR (SOKOL)

A középkori vár nyomai még mindig láthatók a Hernádszokoly melletti dombon. A maradványok szerint ez egy kis vár volt, amely őrtoronnyal és várpalotával rendelkezett. Az udvaron jól látható egy középkori kút. A vár a közeli Hernádszokoly faluról kapta a nevét, ahol solymászok éltek, akik a királyi vadászatokhoz szelídítették, idomították és tenyésztették a sólymokat.


Mára a várnak csak kisebb maradványai maradtak fenn, főként a várakok, a várkút és a **várbarlang**, amely körülbelül 10-12 méterrel a vár alatt található. Ez egy több részből kialakított üreg, egy mesterséges táróból és egy barlangból tevődik össze, amely nagyjából a vár közepéig ér, és valószínűleg pinceként használták. Télen a denevéreknek ad otthont. A vár környéke rendezett, padokkal és információs táblával felszerelt. A várhoz és a barlanghoz közvetlenül a faluból egy tanösvényen keresztül jutunk el.

# SZLOVÁK KÖZTÁRSASÁG



# ABAÚJ





A large white rectangular area with rounded corners, containing 25 horizontal dotted lines for writing. The lines are evenly spaced and extend across the width of the white area.

# Kéznél az inspiráció

Fedezze fel a Kassai régió csodálatos helyeit az alkalmazásunk segítségével! Tudta, hogy Kassáról akár 18 UNESCO világörökségi helyszín is elérhető 100 percnyi autózással?



**KERESD AZ INSPIRÁCIÓT**



**TERVEZD MEG AZ UTAZÁST**



**ÉLVEZD AZ ELŐNYÖKET**



**TÖLTSD LE INGYEN**



## REGIONÁLIS INFORMÁCIÓS PONT



Fő utca 48 | Kassa | Szlovákia



[www.kosiceregion.travel](http://www.kosiceregion.travel)



[infobod@kosiceregion.travel](mailto:infobod@kosiceregion.travel)



+421 904 170 081



térképek



emléktárgyak



kirándulások



városnézés



# KRAJ SVETA

VÍTA ŤA

**KRAJ  
SVETA**

HRDÝ NA TO, ČO SI  
V ŇOM NÁJDEŠ

[WWW.KRAJSVETA.SK](http://WWW.KRAJSVETA.SK)