

NOVÉ PRVKY NÁUČNÉHO CHODNÍKA

Spievajúca vtáčia audio tabuľa



Drevené premostenie mokrade



Krycie steny na pozorovanie vtákov



Landartové dielo - Kukaň



Interaktívna tabuľa



Avescentrum Senné



V obci Senné sa nachádza aj ekovýchovná a informačné Avescentrum prístupné širokej verejnosti, ale aj organizovaným skupinám a exkurziám. Súčasťou Avescentra je ekofarma zameraná primárne na chov uhorského stepného dobytká, ktorý extenzívnou pastvou zlepšuje podmienky pre hniezdenie vtáctva na okolitých vlhkých lúčach.

Senianske rybníky sú lokalitou, na ktorej je možné pozorovať zaujímavé druhy počas celého roka. Z ornitologického pohľadu sú však najzaujímavejšími mesiacmi **marec až november**.



Žeriav popolavý
(*Grus grus*)



Lyžičiar biely
(*Platalea leucorodia*)



migrácia vtákov

Avescentrum Senné

📍 Senné 3, 072 13 Senné ✉ avescentrumsenne@gmail.com
☎ +421 917 273 569 🌐 www.vtaciraj.sk

www.kosiceregion.travel

KOK KOŠICKÝ SAMOSPRÁVNÝ KRAJ

Košice región ekoturizmus

SOS/BirdLife SLOVENSKO

AVESCENTRUM SENNÉ



CHRÁNENÉ VTÁČIE ÚZEMIE

SENIANSKE RYBNÍKY

Interreg
Slovenská republika-Maďarsko

Budujeme partnerstvá

Projekt je spolufinancovaný z prostriedkov Európskej únie z Európskeho fondu regionálneho rozvoja.






BirdTour

www.skhu.eu



NÁUČNÝ CHODNÍK VTÁČÍM RAJOM

Náučný chodník začína v obci Senné a vedie po západnom brehu Čiernej vody popri rybníčnej sústave až do obce Iňačovce. Chodník je súčasťou CHVÚ Senianske rybníky a návštevníkov zavedie aj priamo do rovnomennej národnej prírodnej rezervácie. Vtáčí raj turistov vtiahne do sveta vzácných vtákov, rýb, mokrých lúk a mokradí.

 <i>východisko</i>	Iňačovce alebo Senné
 <i>dĺžka</i>	15 km
 <i>čas prechodu</i>	cca 4 hod.
 <i>náročnosť</i>	nenáročná trasa
 <i>dostupnosť</i>	celoročne

Senianske rybníky ležia medzi obcami Senné pri Iňačovciach zo západu a pri obci Blatná Polianka z východu. Lokalita je súčasťou rybníčnej sústavy, ktorá spolu s okolitými lúkami a mokraďami bola vyhlásená za Chránené vtáčie územie v rámci európskej sústavy chránených území Natura 2000.




Chránené vtáčie územie Senianske rybníky (ďalej „CHVÚ“) leží na jednej z najvýznamnejších migračných trás v strednej Európe a nachádza sa tu naša najväčšia rybníčná sústava obkolesená zachovalými lúkami a mokraďami, vďaka čomu patria Senianske rybníky medzi najvýznamnejšie ornitologické lokality v strednej Európe. Na lokalite a v jej širšom okolí bolo od začiatku ornitologických pozorovaní zaznamenaných pre Slovensko rekordných **295 vtáčích druhov**. Pri 125 druhoch bolo dokázané hniezdenie. Vlajkovým druhom Senianskych rybníkov je lyžičiar biely, ktorý tu má jedinú pravidelnú hniezdnu lokalitu na Slovensku. Vzácnymi obyvateľmi sú žerjav popolavý, orliak morský, lyska čierna, bučiak veľký, beluša malá a mnohé ďalšie. Počas jesennej a jarnej migrácie sa tu zastavujú tisíce kačíc, husí, čajok a potápok.

Okrem vtáctva si na rybníkoch našli podmienky pre život aj iné živočíchy ako napríklad bobor vodný, šakal zlatý, tchor tmavý či hranostaj. Hlavnými chovanými druhmi rýb na rybníčnej sústave sú tu kapor, amur, tolstolobik, sumec, štika a iné. V jedinečnosti nezaostáva ani flóra, pri jej výskumoch tu bolo zaznamenaných 291 druhov rastlín, z ktorých 22 patrí medzi ohrozené, vzácné alebo zraniteľné.

ZOZNAM INFOPANELOV

- Mapa náučného chodníka
- CHVÚ Senianske rybníky
- Obec Iňačovce
- Obec Senné
- Obec Blatné Remety
- Obec Blatná Polianka
- Avescentrum Senné
- Vlhké lúky
- Vtáctvo Senianskych rybníkov
- NPR Senianske rybníky
- Architektúra krajiny
- Ryby a rybné hospodárstvo



 informačný panel  pozorovacia veža  prístrešok

